



МУНИЦИПАЛЬНЫЙ ОКРУГ ПУРОВСКИЙ РАЙОН  
АДМИНИСТРАЦИЯ ПУРОВСКОГО РАЙОНА  
ПОСТАНОВЛЕНИЕ

13 мая 2022 г.

№ 204-ПА

г. Тарко-Сале

**О внесении изменения в документацию по планировке территории кадастрового квартала 89:05:020112 г. Тарко-Сале для проведения комплексных кадастровых работ, утвержденную постановлением Администрации Пуровского района от 16 августа 2021 года № 391-ПА**

В соответствии со статьями 42, 43, 46 Градостроительного кодекса Российской Федерации, с Федеральным законом от 06 октября 2003 года № 131-ФЗ «Об общих принципах организации местного самоуправления в Российской Федерации», протоколом общественных обсуждений от 21 марта 2022 года № 7, заключением о результатах общественных обсуждений от 21 марта 2022 года постановляет:

1. Утвердить прилагаемое изменение, вносимое в документацию по планировке территории кадастрового квартала 89:05:020112 г. Тарко-Сале для проведения комплексных кадастровых работ, утвержденную постановлением Администрации Пуровского района от 16 августа 2021 года № 391-ПА.

2. Управлению информационно-аналитических исследований и связей с общественностью Администрации Пуровского района разместить настоящее постановление на официальном сайте муниципального округа Пуровский район.

3. Опубликовать настоящее постановление в газете «Северный луч».

4. Контроль исполнения настоящего постановления возложить на заместителя Главы Администрации Пуровского района Д.Л. Креницына.

Глава Пуровского района



А.А. Колодин



УТВЕРЖДЕНО

постановлением Администрации  
Пуровского района

от 13.08.2022 года № 209-ПА

**ИЗМЕНЕНИЕ,**

**вносимое в документацию по планировке территории кадастрового квартала 89:05:020112 г. Тарко-Сале для проведения комплексных кадастровых работ, утвержденную постановлением Администрации Пуровского района от 16 августа 2021 года № 391-ПА**

Документацию по планировке территории, кадастрового квартала 89:05:020112 г. Тарко-Сале для проведения комплексных кадастровых работ, утвержденную постановлением Администрации Пуровского района от 16 августа 2021 года № 391-ПА, изложить в следующей редакции:

### **«ДОКУМЕНТАЦИЯ**

**по планировке территории кадастрового квартала 89:05:020112 г. Тарко-Сале для проведения комплексных кадастровых работ**

#### **I. Основная часть проекта межевания территории**

##### **1.1. Общие положения**

Установление границ и другие действия по формированию земельных участков являются составной частью формирования недвижимого имущества для целей государственной регистрации прав на него, налогообложения объектов недвижимости, разработки градостроительных планов земельных участков.

Образуемый земельный участок должен обеспечить:

- возможность полноценной реализации права собственности на объект недвижимого имущества, для которого формируется земельный участок, включая возможность полноценного использования этого имущества в соответствии с тем назначением и теми эксплуатационными качествами, которые присущи этому имуществу на момент межевания;

- возможность долгосрочного использования земельного участка, предполагающая в том числе возможность многовариантного пространственного развития недвижимости в соответствии с правилами землепользования и застройки, градостроительными нормативами;

- структура землепользования в пределах территории межевания, сформированная в результате межевания, должна обеспечить условия для наиболее эффективного использования и развития этой территории.

В процессе межевания решены следующие задачи:

- установление границ сложившихся объектов недвижимости;  
- формирование земельных участков под объектами недвижимости (существующих объектов капитального строительства), являющихся объектами кадастровых работ.

В результате процесса межевания могут быть образованы:

- земельные участки под объектами недвижимости;  
- участки (территории), занятые улицами и проездами общего пользования;  
- участки территории зеленых насаждений и благоустройства общего пользования.

При составлении проекта межевания территории учитывается:

- местоположение земельного участка в микрорайоне/квартале относительно улиц и проездов общего пользования, наличие или отсутствие непосредственного выхода его границ на магистральные улицы;

- площадь земельного участка;
- форма и пропорция земельного участка;
- расположение строений на участке относительно границ участка.

Установка публичных сервитутов на земельные участки согласно настоящему проекту не требуется (нет необходимости обеспечения интересов государства, органов местного самоуправления или местного населения).

Участки, в отношении которых предполагаются резервирование и (или) изъятие для государственных или муниципальных нужд, проектом не предусмотрены.

Граница территорий объектов культурного наследия на проектируемой территории не установлена.

Границы земельных участков улично-дорожной сети образованы с учетом красных линий, осей дорог, границ кадастровых кварталов, кроме того, в районе перекрестков учитывались радиусы закругления улично-дорожной сети.

**1.2. Перечень и сведения о площади образуемых земельных участков, в том числе возможные способы их образования. Перечень и сведения о площади образуемых земельных участков, которые будут отнесены к территориям общего пользования или имуществу общего пользования, в том числе в отношении которых предполагаются резервирование и (или) изъятие для государственных или муниципальных нужд**

Таблица 1

| № п/п         | Условный номер образуемого земельного участка | Местоположение                                      | Категория земель         | Площадь кв. м | Способ образования земельных участков  |
|---------------|---|---|--------------------------|---------------|--|
| 1             | 2   | 3   | 4                        | 5             | 6  |
| <b>1 этап</b> |   |   |                          |               |  |
| 1             | :ЗУ1  | ЯНАО, Пуровский район, г. Тарко-Сале                | земли населенных пунктов | 112           | образование из земель, находящихся в государственной или муниципальной собственности               |
| 2             | :ЗУ2  | ЯНАО, Пуровский район, г. Тарко-Сале                | земли населенных пунктов | 5402          |  |
| 3             | :ЗУ3  | ЯНАО, Пуровский район, г. Тарко-Сале                | земли населенных пунктов | 1372          |  |
| 4             | :ЗУ4  | ЯНАО, Пуровский район, г. Тарко-Сале                | земли населенных пунктов | 718           |  |
| 5             | :ЗУ5  | ЯНАО, Пуровский район, г. Тарко-Сале                | земли населенных пунктов | 1501          |  |
| 6             | :ЗУ6  | ЯНАО, Пуровский район, г. Тарко-Сале, мкр. Окуневый | земли населенных пунктов | 5508          | перераспределение земельных участков<br>89:05:020112:62;<br>89:05:020112:186;<br>89:05:020112:187; |
| 7             | :ЗУ7  | ЯНАО, Пуровский район, г. Тарко-Сале, мкр. Окуневый | земли населенных пунктов | 1020          |  |



|   |                     |   |                                |     |   |
|---|---------------------|---|--------------------------------|-----|---|
| 8   | :ЗУ8                | ЯНАО, Пуровский район,<br>г. Тарко-Сале, ул. Н. Быкова                | земли<br>населенных<br>пунктов | 4   | 89:05:020112:188;<br>89:05:020112:189;<br>89:05:020112:190; |
| 9   | :ЗУ9                | ЯНАО, Пуровский район,<br>г. Тарко-Сале, ул. Н. Быкова                | земли<br>населенных<br>пунктов | 63  | 89:05:020112:191;<br>89:05:020112:192;<br>89:05:020112:193; |
| 10  | :ЗУ10               | ЯНАО, Пуровский район,<br>г. Тарко-Сале, ул. Н. Быкова                | земли<br>населенных<br>пунктов | 83  | 89:05:020112:194;<br>89:05:020112:195;<br>89:05:020112:196; |
| 11  | :ЗУ11               | ЯНАО, Пуровский район,<br>г. Тарко-Сале, ул. Н. Быкова                | земли<br>населенных<br>пунктов | 39  | 89:05:020112:197  |
| 12  | :ЗУ12               | ЯНАО, Пуровский район,<br>г. Тарко-Сале, ул. Н. Быкова                | земли<br>населенных<br>пунктов | 48  |   |
| 13  | :ЗУ13               | ЯНАО, Пуровский район,<br>г. Тарко-Сале, ул. Н. Быкова                | земли<br>населенных<br>пунктов | 204 |   |
| 14  | :ЗУ14               | ЯНАО, Пуровский район,<br>г. Тарко-Сале, ул. Н. Быкова                | земли<br>населенных<br>пунктов | 102 |   |
| 15  | :ЗУ15               | ЯНАО, Пуровский район,<br>г. Тарко-Сале, ул. Н. Быкова                | земли<br>населенных<br>пунктов | 75  | перераспределение<br>земельных<br>участков                  |
| 16  | :ЗУ16               | ЯНАО, Пуровский район,<br>г. Тарко-Сале, ул. Н. Быкова                | земли<br>населенных<br>пунктов | 68  | 89:05:020112:62;<br>89:05:020112:186;                       |
| 17  | :ЗУ17               | ЯНАО, Пуровский район,<br>г. Тарко-Сале, ул. Н. Быкова                | земли<br>населенных<br>пунктов | 51  | 89:05:020112:187;<br>89:05:020112:188;<br>89:05:020112:189; |
| 18  | :ЗУ18               | ЯНАО, Пуровский район,<br>г. Тарко-Сале, ул. Н. Быкова                | земли<br>населенных<br>пунктов | 25  | 89:05:020112:190;<br>89:05:020112:191;<br>89:05:020112:192; |
| 19  | :ЗУ19               | ЯНАО, Пуровский район,<br>г. Тарко-Сале, ул. Н. Быкова                | земли<br>населенных<br>пунктов | 19  | 89:05:020112:193;<br>89:05:020112:194;<br>89:05:020112:195; |
| 20  | :ЗУ20               | ЯНАО, Пуровский район,<br>г. Тарко-Сале, ул. Н. Быкова                | земли<br>населенных<br>пунктов | 43  | 89:05:020112:196;<br>89:05:020112:197                       |
| 21  | :ЗУ21               | ЯНАО, Пуровский район,<br>г. Тарко-Сале, ул. Н. Быкова                | земли<br>населенных<br>пунктов | 39  |   |
| <b>Земельные участки подлежащие уточнению</b> |                     |   |                                |     |   |
| 1   | 89:05:020112:<br>26 | ЯНАО, Пуровский район,<br>г. Тарко-Сале, ул. Н.<br>Быкова, участок 11 | земли<br>населенных<br>пунктов | 645 | подлежат<br>уточнению в<br>соответствии с<br>таблицей 2     |
| 2   | 89:05:020112:<br>30 | ЯНАО, Пуровский район,<br>г. Тарко-Сале, ул. Н.<br>Быкова, участок 13 | земли<br>населенных<br>пунктов | 589 |   |
| <b>2 этап</b>                                 |                     |   |                                |     |   |
| 1   | :ЗУ1                | ЯНАО, Пуровский район,<br>г. Тарко-Сале, ул. Н. Быкова                | земли<br>населенных            | 33  | перераспределение<br>:ЗУ8 (I этап); :ЗУ9                    |

|    |       |   |                                |      |  |
|----|-------|---|--------------------------------|------|--|
|    |       |   | пунктов                        |      | (I этап);<br>89:05:020112:37   |
| 2  | :3У2  | ЯНАО, Пуровский район,<br>г. Тарко-Сале, ул. Н.<br>Быкова, участок 1    | земли<br>населенных<br>пунктов | 659  |  |
| 3  | :3У3  | ЯНАО, Пуровский район,<br>г. Тарко-Сале, ул. Н.<br>Быкова, участок 3    | земли<br>населенных<br>пунктов | 743  | перераспределение<br>:3У10 (I этап);<br>89:05:020112:36;<br>неразграниченные<br>земли  |
| 4  | :3У4  | ЯНАО, Пуровский район,<br>г. Тарко-Сале, ул. Н.<br>Быкова, участок 5/1  | земли<br>населенных<br>пунктов | 325  | перераспределение<br>:3У11 (I этап);<br>:3У12 (I этап);                                |
| 5  | :3У5  | ЯНАО, Пуровский район,<br>г. Тарко-Сале, ул. Н.<br>Быкова, участок 5/2  | земли<br>населенных<br>пунктов | 380  | 89:05:020112:904;<br>89:05:020112:905  |
| 6  | :3У6  | ЯНАО, Пуровский район,<br>г. Тарко-Сале, ул. Н.<br>Быкова, участок 7    | земли<br>населенных<br>пунктов | 1470 | перераспределение<br>:3У13 (I этап);<br>89:05:020112:135;<br>неразграниченные<br>земли |
| 7  | :3У7  | ЯНАО, Пуровский район,<br>г. Тарко-Сале, ул. Н.<br>Быкова, участок 11   | земли<br>населенных<br>пунктов | 747  | объединение :3У14<br>(I этап);<br>89:05:020112:26<br>(подлежит<br>уточнению I этап)    |
| 8  | :3У8  | ЯНАО, Пуровский район,<br>г. Тарко-Сале, ул. Н.<br>Быкова, участок 13   | земли<br>населенных<br>пунктов | 664  | объединение :3У15<br>(I этап);<br>89:05:020112:30<br>(подлежит<br>уточнению I этап)    |
| 9  | :3У9  | ЯНАО, Пуровский район,<br>г. Тарко-Сале, ул. Н.<br>Быкова, участок 15   | земли<br>населенных<br>пунктов | 693  | объединение :3У16<br>(I этап);<br>89:05:020112:19                                      |
| 10 | :3У10 | ЯНАО, Пуровский район,<br>г. Тарко-Сале, ул. Н.<br>Быкова, участок 17   | земли<br>населенных<br>пунктов | 676  | объединение :3У17<br>(I этап);<br>89:05:020112:40                                      |
| 11 | :3У11 | ЯНАО, Пуровский район,<br>г. Тарко-Сале, ул. Н.<br>Быкова, участок 19/1 | земли<br>населенных<br>пунктов | 346  | объединение :3У18<br>(I этап);<br>89:05:020112:621                                     |
| 12 | :3У12 | ЯНАО, Пуровский район,<br>г. Тарко-Сале, ул. Н.<br>Быкова, участок 19/2 | земли<br>населенных<br>пунктов | 319  | объединение :3У19<br>(I этап);<br>89:05:020112:622                                     |
| 13 | :3У13 | ЯНАО, Пуровский район,<br>г. Тарко-Сале, ул. Н.<br>Быкова, участок 21   | земли<br>населенных<br>пунктов | 678  | объединение<br>:3У20(I этап);<br>89:05:020112:29                                       |
| 14 | :3У14 | ЯНАО, Пуровский район,<br>г. Тарко-Сале, ул. Н.<br>Быкова, участок 23   | земли<br>населенных<br>пунктов | 540  | объединение :3У21<br>(I этап);<br>89:05:020112:45                                      |

## 1.3. Характерные точки границ образуемых и изменяемых земельных участков

Таблица 2

| <b>1 этап</b> |            |            |
|---------------|------------|------------|
| <b>:ЗУ1</b>   |            |            |
| <b>№</b>      | <b>X</b>   | <b>Y</b>   |
| 1             | 7191312,31 | 4487623,55 |
| 2             | 7191318,49 | 4487635,9  |
| 3             | 7191311,68 | 4487639,32 |
| 4             | 7191304,91 | 4487626,00 |
| 5             | 7191312,03 | 4487623,01 |
| <b>:ЗУ2</b>   |            |            |
| 6             | 7191250,20 | 4487894,02 |
| 7             | 7191251,01 | 4487893,35 |
| 8             | 7191252,66 | 4487896,16 |
| 9             | 7191316,00 | 4488023,84 |
| 10            | 7191323,38 | 4488040,78 |
| 11            | 7191336,37 | 4488078,20 |
| 12            | 7191318,41 | 4488075,18 |
| 13            | 7191304,37 | 4488034,80 |
| 14            | 7191249,01 | 4487924,35 |
| 15            | 7191250,93 | 4487923,38 |
| 16            | 7191241,22 | 4487904,57 |
| 17            | 7191231,92 | 4487891,99 |
| 18            | 7191217,32 | 4487879,91 |
| 19            | 7191202,74 | 4487874,38 |
| 20            | 7191180,98 | 4487876,51 |
| 21            | 7191091,55 | 4487899,78 |
| 22            | 7191082,04 | 4487901,74 |
| 23            | 7191075,51 | 4487902,71 |
| 24            | 7191075,68 | 4487890,73 |
| 25            | 7191075,46 | 4487889,01 |
| 26            | 7191080,49 | 4487889,07 |
| 27            | 7191089,03 | 4487887,71 |
| 28            | 7191132,55 | 4487876,14 |
| 29            | 7191169,88 | 4487865,44 |
| 30            | 7191181,6  | 4487862,93 |
| 31            | 7191204,00 | 4487861,30 |
| 32            | 7191224,24 | 4487868,84 |
| 33            | 7191238,46 | 4487880,16 |
| <b>:ЗУ3</b>   |            |            |
| 11            | 7191336,37 | 4488078,20 |
| 34            | 7191354,50 | 4488152,12 |
| 35            | 7191364,32 | 4488190,89 |
| 36            | 7191357,91 | 4488192,52 |

|             |            |            |
|-------------|------------|------------|
| 37          | 7191355,60 | 4488193,10 |
| 38          | 7191345,78 | 4488154,33 |
| 12          | 7191318,41 | 4488075,18 |
| <b>:3Y4</b> |            |            |
| 39          | 7190678,87 | 4487704,85 |
| 40          | 7190612,78 | 4487646,28 |
| 41          | 7190615,46 | 4487637,98 |
| 42          | 7190635,52 | 4487655,70 |
| 43          | 7190649,79 | 4487668,43 |
| 44          | 7190664,32 | 4487681,31 |
| 45          | 7190684,10 | 4487699,02 |
| <b>:3Y5</b> |            |            |
| 46          | 7190670,15 | 4487714,56 |
| 47          | 7190668,00 | 4487712,65 |
| 48          | 7190668,14 | 4487712,49 |
| 49          | 7190666,62 | 4487711,15 |
| 50          | 7190666,49 | 4487711,29 |
| 51          | 7190647,73 | 4487694,50 |
| 52          | 7190638,83 | 4487686,61 |
| 53          | 7190620,05 | 4487670,01 |
| 54          | 7190618,57 | 4487668,67 |
| 55          | 7190600,31 | 4487652,86 |
| 56          | 7190600,60 | 4487652,53 |
| 57          | 7190589,68 | 4487643,67 |
| 58          | 7190601,04 | 4487631,24 |
| 59          | 7190611,25 | 4487634,91 |
| 41          | 7190615,46 | 4487637,98 |
| 40          | 7190612,78 | 4487646,28 |
| 39          | 7190678,87 | 4487704,85 |
| <b>:3Y6</b> |            |            |
| 60          | 7190492,27 | 4487560,55 |
| 61          | 7190474,97 | 4487579,81 |
| 62          | 7190458,24 | 4487598,43 |
| 63          | 7190441,54 | 4487617,02 |
| 64          | 7190424,83 | 4487635,61 |
| 65          | 7190408,11 | 4487654,23 |
| 66          | 7190391,44 | 4487672,79 |
| 67          | 7190374,73 | 4487691,39 |
| 68          | 7190358,02 | 4487709,99 |
| 69          | 7190341,3  | 4487728,6  |
| 70          | 7190324,61 | 4487747,18 |
| 71          | 7190307,86 | 4487765,81 |
| 72          | 7190295,12 | 4487780    |
| 73          | 7190279,22 | 4487765,73 |

|              |            |            |
|--------------|------------|------------|
| 74           | 7190332,31 | 4487709,32 |
| 75           | 7190416,29 | 4487619,8  |
| 76           | 7190477,77 | 4487548,68 |
| <b>:3Y7</b>  |            |            |
| 76           | 7190477,77 | 4487548,68 |
| 75           | 7190416,29 | 4487619,8  |
| 74           | 7190332,31 | 4487709,32 |
| 73           | 7190279,22 | 4487765,73 |
| 77           | 7190277,97 | 4487764,61 |
| 78           | 7190290,74 | 4487750,37 |
| 79           | 7190291,3  | 4487749,75 |
| 80           | 7190308,15 | 4487730,95 |
| 81           | 7190315,58 | 4487722,67 |
| 82           | 7190324,33 | 4487712,9  |
| 83           | 7190341    | 4487694,36 |
| 84           | 7190341,34 | 4487694,67 |
| 85           | 7190358,35 | 4487676,34 |
| 86           | 7190374,33 | 4487659,55 |
| 87           | 7190392,14 | 4487640,83 |
| 88           | 7190425,78 | 4487602,46 |
| 89           | 7190434,58 | 4487592,42 |
| 90           | 7190442,12 | 4487583,83 |
| 91           | 7190459,34 | 4487563,93 |
| 92           | 7190474,68 | 4487546,15 |
| <b>:3Y8</b>  |            |            |
| 93           | 7190474,4  | 4487545,92 |
| 94           | 7190472,9  | 4487544,48 |
| 95           | 7190474,3  | 4487542,92 |
| 96           | 7190475,85 | 4487544,28 |
| <b>:3Y9</b>  |            |            |
| 97           | 7190457,18 | 4487561,98 |
| 94           | 7190472,9  | 4487544,48 |
| 93           | 7190474,4  | 4487545,92 |
| 92           | 7190474,68 | 4487546,15 |
| 91           | 7190459,34 | 4487563,93 |
| <b>:3Y10</b> |            |            |
| 97           | 7190457,18 | 4487561,98 |
| 91           | 7190459,34 | 4487563,93 |
| 90           | 7190442,12 | 4487583,83 |
| 98           | 7190439,55 | 4487581,62 |
| 99           | 7190440,47 | 4487580,59 |
| <b>:3Y11</b> |            |            |
| 98           | 7190439,55 | 4487581,62 |
| 90           | 7190442,12 | 4487583,83 |



|              |            |            |
|--------------|------------|------------|
| 89           | 7190434,58 | 4487592,42 |
| 100          | 7190431,95 | 4487590,08 |
| <b>:3Y12</b> |            |            |
| 88           | 7190425,78 | 4487602,46 |
| 101          | 7190423,04 | 4487600,01 |
| 100          | 7190431,95 | 4487590,08 |
| 89           | 7190434,58 | 4487592,42 |
| <b>:3Y13</b> |            |            |
| 87           | 7190392,14 | 4487640,83 |
| 102          | 7190389    | 4487637,87 |
| 103          | 7190389,61 | 4487637,19 |
| 104          | 7190406,33 | 4487618,6  |
| 101          | 7190423,04 | 4487600,01 |
| 88           | 7190425,78 | 4487602,46 |
| <b>:3Y14</b> |            |            |
| 86           | 7190374,33 | 4487659,55 |
| 105          | 7190371,7  | 4487657,13 |
| 102          | 7190389,0  | 4487637,87 |
| 87           | 7190392,14 | 4487640,83 |
| <b>:3Y15</b> |            |            |
| 85           | 7190358,35 | 4487676,34 |
| 106          | 7190356,19 | 4487674,39 |
| 105          | 7190371,7  | 4487657,13 |
| 86           | 7190374,33 | 4487659,55 |
| <b>:3Y16</b> |            |            |
| 84           | 7190341,34 | 4487694,67 |
| 83           | 7190341    | 4487694,36 |
| 107          | 7190339,49 | 4487692,98 |
| 106          | 7190356,19 | 4487674,39 |
| 85           | 7190358,35 | 4487676,34 |
| <b>:3Y17</b> |            |            |
| 83           | 7190341    | 4487694,36 |
| 82           | 7190324,33 | 4487712,9  |
| 108          | 7190322,78 | 4487711,58 |
| 107          | 7190339,49 | 4487692,98 |
| <b>:3Y18</b> |            |            |
| 81           | 7190315,58 | 4487722,67 |
| 109          | 7190314,39 | 4487721,26 |
| 108          | 7190322,78 | 4487711,58 |
| 82           | 7190324,33 | 4487712,9  |
| <b>:3Y19</b> |            |            |
| 80           | 7190308,15 | 4487730,95 |
| 110          | 7190306,9  | 4487729,91 |
| 109          | 7190314,39 | 4487721,26 |

|  |            |            |
|--|------------|------------|
| 81   | 7190315,58 | 4487722,67 |
| <b>:3У20</b>   |            |            |
| 79   | 7190291,3  | 4487749,75 |
| 111  | 7190290,06 | 4487748,41 |
| 110  | 7190306,9  | 4487729,91 |
| 80   | 7190308,15 | 4487730,95 |
| <b>:3У21</b>   |            |            |
| 77   | 7190277,97 | 4487764,61 |
| 112  | 7190276,45 | 4487763,16 |
| 111  | 7190290,06 | 4487748,41 |
| 79   | 7190291,3  | 4487749,75 |
| 78   | 7190290,74 | 4487750,37 |
| <b>Координаты границ участков, подлежащих уточнению (1 этап)</b> |            |            |
| <b>89:05:020112:26</b>   |            |            |
| 105  | 7190371,7  | 4487657,13 |
| 113  | 7190355,71 | 4487642,07 |
| 114  | 7190354,3  | 4487639,08 |
| 115  | 7190370,75 | 4487620,77 |
| 102  | 7190389    | 4487637,87 |
| <b>89:05:020112:30</b>   |            |            |
| 114  | 7190354,3  | 4487639,08 |
| 113  | 7190355,71 | 4487642,07 |
| 105  | 7190371,7  | 4487657,13 |
| 106  | 7190356,19 | 4487674,39 |
| 116  | 7190337,6  | 4487657,68 |
| <b>2 этап</b>  |            |            |
| <b>:3У1</b>  |            |            |
| 1  | 7190474,3  | 4487542,92 |
| 2  | 7190475,85 | 4487544,28 |
| 3  | 7190474,4  | 4487545,92 |
| 4  | 7190472,9  | 4487544,48 |
| 5  | 7190454,74 | 4487527,29 |
| 6  | 7190454,87 | 4487527,14 |
| <b>:3У2</b>  |            |            |
| 7  | 7190457,18 | 4487561,98 |
| 8  | 7190438,58 | 4487545,27 |
| 9  | 7190446,14 | 4487536,86 |
| 5  | 7190454,74 | 4487527,29 |
| 4  | 7190472,9  | 4487544,48 |
| 3  | 7190474,4  | 4487545,92 |
| 10   | 7190474,68 | 4487546,15 |
| 11   | 7190459,34 | 4487563,93 |
| <b>:3У3</b>  |            |            |
| 8  | 7190438,58 | 4487545,27 |

|             |            |            |
|-------------|------------|------------|
| 7           | 7190457,18 | 4487561,98 |
| 11          | 7190459,34 | 4487563,93 |
| 12          | 7190442,12 | 4487583,83 |
| 13          | 7190439,55 | 4487581,62 |
| 14          | 7190420,97 | 4487564,88 |
| 15          | 7190421,87 | 4487563,88 |
| <b>:3Y4</b> |            |            |
| 16          | 7190431,95 | 4487590,08 |
| 17          | 7190413,29 | 4487573,44 |
| 14          | 7190420,97 | 4487564,88 |
| 13          | 7190439,55 | 4487581,62 |
| 12          | 7190442,12 | 4487583,83 |
| 18          | 7190434,58 | 4487592,42 |
| <b>:3Y5</b> |            |            |
| 19          | 7190423,04 | 4487600,01 |
| 20          | 7190404,44 | 4487583,3  |
| 17          | 7190413,29 | 4487573,44 |
| 16          | 7190431,95 | 4487590,08 |
| 18          | 7190434,58 | 4487592,42 |
| 21          | 7190425,78 | 4487602,46 |
| <b>:3Y6</b> |            |            |
| 20          | 7190404,44 | 4487583,3  |
| 19          | 7190423,04 | 4487600,01 |
| 21          | 7190425,78 | 4487602,46 |
| 22          | 7190392,14 | 4487640,83 |
| 23          | 7190389    | 4487637,87 |
| 24          | 7190370,75 | 4487620,77 |
| 25          | 7190371,01 | 4487620,48 |
| 26          | 7190387,73 | 4487601,89 |
| 27          | 7190401,67 | 4487586,39 |
| <b>:3Y7</b> |            |            |
| 28          | 7190372    | 4487657    |
| 29          | 7190356    | 4487642    |
| 30          | 7190354    | 4487639    |
| 24          | 7190371    | 4487621    |
| 23          | 7190389    | 4487638    |
| 22          | 7190392    | 4487641    |
| 31          | 7190374    | 4487660    |
| <b>:3Y8</b> |            |            |
| 32          | 7190356,19 | 4487674,39 |
| 33          | 7190337,6  | 4487657,68 |
| 30          | 7190354,3  | 4487639,08 |
| 29          | 7190355,71 | 4487642,07 |
| 28          | 7190371,7  | 4487657,13 |

|              |            |            |
|--------------|------------|------------|
| 31           | 7190374,33 | 4487659,55 |
| 34           | 7190358,35 | 4487676,34 |
| <b>:3Y9</b>  |            |            |
| 35           | 7190341    | 4487694,36 |
| 36           | 7190339,49 | 4487692,98 |
| 37           | 7190320,89 | 4487676,28 |
| 33           | 7190337,6  | 4487657,68 |
| 32           | 7190356,19 | 4487674,39 |
| 34           | 7190358,35 | 4487676,34 |
| 38           | 7190341,34 | 4487694,67 |
| <b>:3Y10</b> |            |            |
| 39           | 7190322,78 | 4487711,58 |
| 40           | 7190304,18 | 4487694,87 |
| 37           | 7190320,89 | 4487676,28 |
| 36           | 7190339,49 | 4487692,98 |
| 35           | 7190341    | 4487694,36 |
| 41           | 7190324,33 | 4487712,9  |
| <b>:3Y11</b> |            |            |
| 42           | 7190314,39 | 4487721,26 |
| 43           | 7190312,23 | 4487719,32 |
| 44           | 7190299,23 | 4487707,62 |
| 45           | 7190295,62 | 4487704,4  |
| 40           | 7190304,18 | 4487694,87 |
| 39           | 7190322,78 | 4487711,58 |
| 41           | 7190324,33 | 4487712,9  |
| 46           | 7190315,58 | 4487722,67 |
| <b>:3Y12</b> |            |            |
| 47           | 7190306,9  | 4487729,91 |
| 48           | 7190287,47 | 4487713,47 |
| 45           | 7190295,62 | 4487704,4  |
| 44           | 7190299,23 | 4487707,62 |
| 43           | 7190312,23 | 4487719,32 |
| 42           | 7190314,39 | 4487721,26 |
| 46           | 7190315,58 | 4487722,67 |
| 49           | 7190308,15 | 4487730,95 |
| <b>:3Y13</b> |            |            |
| 50           | 7190290,06 | 4487748,41 |
| 51           | 7190270,5  | 4487732,3  |
| 52           | 7190287,47 | 4487713,69 |
| 47           | 7190306,9  | 4487729,91 |
| 49           | 7190308,15 | 4487730,95 |
| 53           | 7190291,3  | 4487749,75 |
| <b>:3Y14</b> |            |            |
| 54           | 7190276,45 | 4487763,16 |



|    |            |            |
|----|------------|------------|
| 55 | 7190276,19 | 4487763,44 |
| 56 | 7190257,62 | 4487746,7  |
| 51 | 7190270,5  | 4487732,3  |
| 50 | 7190290,06 | 4487748,41 |
| 53 | 7190291,3  | 4487749,75 |
| 57 | 7190290,74 | 4487750,37 |
| 58 | 7190277,97 | 4487764,61 |

#### 1.4. Вид разрешенного использования образуемых земельных участков

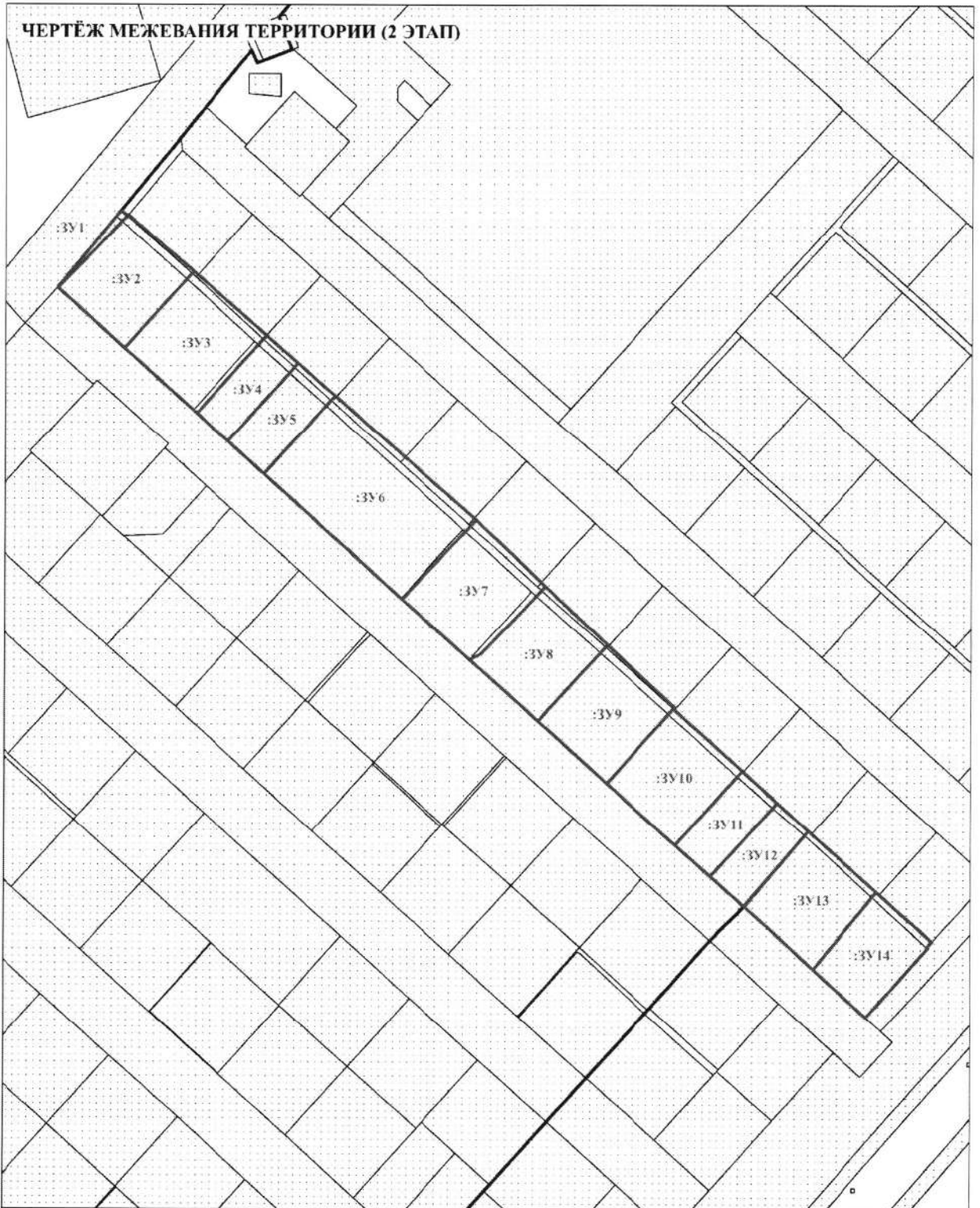
Таблица 3

| № п/п         | Условный номер образуемого земельного участка | Площадь, кв. м | Вид разрешенного использования                    | Цель образования земельного участка |
|---------------|---|----------------|---|-------------------------------------|
| 1             | 2   | 3              | 4   | 5                                   |
| <b>1 этап</b> |   |                |   |                                     |
| 1             | :ЗУ1  | 112            | коммунальное обслуживание                         | -                                   |
| 2             | :ЗУ2  | 5402           | улично-дорожная сеть                              | -                                   |
| 3             | :ЗУ3  | 1372           | улично-дорожная сеть                              | -                                   |
| 4             | :ЗУ4  | 718            | улично-дорожная сеть                              | -                                   |
| 5             | :ЗУ5  | 1501           | улично-дорожная сеть                              | -                                   |
| 6             | :ЗУ6  | 5508           | благоустройство территории                        | -                                   |
| 7             | :ЗУ7  | 1020           | коммунальное обслуживание                         | -                                   |
| 8             | :ЗУ8  | 4              | земельные участки (территории) общего пользования | -                                   |
| 9             | :ЗУ9  | 63             | земельные участки (территории) общего пользования | -                                   |
| 10            | :ЗУ10   | 83             | земельные участки (территории) общего пользования | -                                   |
| 11            | :ЗУ11   | 39             | земельные участки (территории) общего пользования | -                                   |
| 12            | :ЗУ12   | 48             | земельные участки (территории) общего пользования | -                                   |
| 13            | :ЗУ13   | 204            | земельные участки (территории) общего пользования | -                                   |
| 14            | :ЗУ14   | 102            | земельные участки (территории) общего пользования | -                                   |
| 15            | :ЗУ15   | 75             | земельные участки (территории) общего пользования | -                                   |




|               |       |      |   |   |
|---------------|-------|------|---|---|
|               |       |      | пользования                                       |   |
| 16            | :ЗУ16 | 68   | земельные участки (территории) общего пользования | - |
| 17            | :ЗУ17 | 51   | земельные участки (территории) общего пользования | - |
| 18            | :ЗУ18 | 25   | земельные участки (территории) общего пользования | - |
| 19            | :ЗУ19 | 19   | земельные участки (территории) общего пользования | - |
| 20            | :ЗУ20 | 43   | земельные участки (территории) общего пользования | - |
| 21            | :ЗУ21 | 39   | земельные участки (территории) общего пользования | - |
| <b>2 этап</b> |       |      |   |   |
| 1             | :ЗУ1  | 33   | улично-дорожная сеть                              | - |
| 2             | :ЗУ2  | 659  | для индивидуального жилищного строительства       | - |
| 3             | :ЗУ3  | 743  | для индивидуального жилищного строительства       | - |
| 4             | :ЗУ4  | 325  | блокированная жилая застройка                     | - |
| 5             | :ЗУ5  | 380  | блокированная жилая застройка                     | - |
| 6             | :ЗУ6  | 1470 | многоквартирная жилая застройка                   | - |
| 7             | :ЗУ7  | 747  | для индивидуального жилищного строительства       | - |
| 8             | :ЗУ8  | 664  | для индивидуального жилищного строительства       | - |
| 9             | :ЗУ9  | 693  | для индивидуального жилищного строительства       | - |
| 10            | :ЗУ10 | 676  | для индивидуального жилищного строительства       | - |
| 11            | :ЗУ11 | 346  | блокированная жилая застройка                     | - |
| 12            | :ЗУ12 | 319  | блокированная жилая застройка                     | - |
| 13            | :ЗУ13 | 678  | для индивидуального жилищного строительства       | - |
| 14            | :ЗУ14 | 540  | для индивидуального жилищного строительства       | - |

II. Графическая часть





**Условные обозначения:**

-  - граница квартала
-  - границы существующих земельных участков
-  - граница образуемых ЗУ

| Инициалы             | № док. | Подпись | Дата |
|----------------------|--------|---------|------|
| Иванова И.И.         |        |         |      |
| Утваров Матвеев Е.А. |        |         |      |

|   |                |           |             |
|---|----------------|-----------|-------------|
| Корректировка документации по планировке территории кадастрового квартала 89.05.020112 муниципального образования город Тарко-Сале для проведения комплексных кадастровых работ (II этап) |                |           |             |
| Проект межевания<br>Основная часть  | Сидяк<br>ИМ    | Лист<br>1 | Листов<br>1 |
| Чертеж межевания территории:<br>М 1:1000  | ООО "Тасофёра" |           |             |