



МУНИЦИПАЛЬНЫЙ ОКРУГ ПУРОВСКИЙ РАЙОН  
АДМИНИСТРАЦИЯ ПУРОВСКОГО РАЙОНА  
ПОСТАНОВЛЕНИЕ

08 июля 2022 г.

№ 279-ПА

г. Тарко-Сале

**Об утверждении документации по планировке территории**

В соответствии со статьями 42, 43, 46 Градостроительного кодекса Российской Федерации, с Федеральным законом от 06 октября 2003 года № 131-ФЗ «Об общих принципах организации местного самоуправления в Российской Федерации», протоколом общественных обсуждений от 05 июля 2022 года № 14, заключением о результатах общественных обсуждений постановляет:

1. Утвердить прилагаемую документацию по планировке территории микрорайона Инициатива г. Тарко-Сале Пуровского района.
2. Управлению информационно-аналитических исследований и связей с общественностью Администрации Пуровского района разместить настоящее постановление на официальном сайте муниципального округа Пуровский район.
3. Опубликовать настоящее постановление в газете «Северный луч».
4. Контроль исполнения настоящего постановления возложить на заместителя Главы Администрации Пуровского района Д.Л. Криницына.

И.о. Главы Пуровского района



Д.Л. Криницын



УТВЕРЖДЕНА

постановлением Администрации

Пуровского района

от 08.11.2022 2022 года № 279-17А

## ДОКУМЕНТАЦИЯ по планировке территории микрорайона Инициатива г. Тарко-Сале Пуровского района

### I. Проект планировки территории. Основная часть

#### 1.1. Общие положения

Проект планировки территории представляет собой вид документации по планировке территории, подготовка которого осуществляется для выделения элементов планировочной структуры, установления границ территорий общего пользования, границ зон планируемого размещения объектов капитального строительства, определения характеристик и очередности планируемого развития территории.

Состав и содержание проекта планировки территории устанавливаются Градостроительным кодексом Российской Федерации, законами и иными нормативными правовыми актами.

Настоящее положение о характеристиках планируемого развития территории, о характеристиках объектов капитального строительства (далее – Положение), представляет собой текстовую часть проекта планировки территории и состоит из трех разделов.

В первом разделе Положения закрепляется характеристика планируемого развития территории, сведения о плотности и параметрах застройки территории.

Во втором разделе Положения приводятся характеристики объектов капитального строительства.

В третьем разделе Положения приводится очередность планируемого развития территории.

Цель работы – обеспечение устойчивого развития территории, выделение элементов планировочной структуры.

Задачи работы – подготовка документации по планировке территории для установления красных линий, установления зоны планируемого размещения объектов капитального строительства, определения местоположения образуемых и изменяемых границ земельных участков, установления зон с особыми условиями использования территории.

#### 1.2. Характеристика планируемого развития территории, в том числе плотности и параметры застройки территории

Территория проектирования расположена в южной части муниципального образования г. Тарко-Сале.

Площадь проектируемой территории в границах проекта планировки территории составляет 59,9708 га.

В соответствии с Правилами землепользования и застройки проектируемая территория расположена в следующих территориальных зонах:

- Ж-1 – зона застройки индивидуальными жилыми домами;
- Ж-2 – зона застройки малоэтажными жилыми домами (до 4 этажей, включая мансардный);

- Ж-3 – зона застройки среднеэтажными жилыми домами (от 5 до 8 этажей, включая мансардный);
- И-1 – зона инженерной инфраструктуры;
- ОД-1- многофункциональная общественно-деловая зона;
- Р-1 – зона озелененных территорий общего пользования;
- Р-3 – зона объектов отдыха и туризма;
- СН-1 – зона кладбищ;
- СН-4 – зона озелененных территорий специального назначения;
- Т-4 – зона объектов автомобильного транспорта;
- Т-5 – зона улично-дорожной сети.

В границах территории проектирования, в основном, расположены индивидуальные жилые дома, малоэтажные жилые дома, а также спортивно-оздоровительная база «Горка». В границах проектирования располагаются земельные участки инженерной инфраструктуры. Существующее использование территории сформировано на основании сведений о предоставленных земельных участках, с учетом их использования, границ и сведений документов территориального планирования.

С учетом градостроительных регламентов указанных территориальных зон, проектом планировки территории предусматривается сохранение существующей застройки. Проектом предлагается размещение 29 индивидуальных жилых дома в зоне застройки индивидуальными жилыми домами, 3 блока блокированного дома в зоне застройки блокированными жилыми домами.

## II. Характеристика объектов капитального строительства

### 2.1. Объекты жилого назначения

На момент проектирования большая часть микрорайона застроена индивидуальными, малоэтажными, блокированными жилыми домами.

Проектом планировки территории планируется размещение новых объектов капитального строительства жилого назначения на территории проектирования. Подробная информация по проектируемым домам представлена в таблице 1.

Таблица 1 – характеристика проектируемых объектов жилого назначения

Объект	Этажность	Кол-во объектов	Площадь застройки, кв. м	Проектная численность населения
Индивидуальный жилой дом	1-3	29	2 900	116
Блокированный жилой дом (блок)	1-3	1 (3 блока)	300	12
<b>Всего</b>		<b>30</b>	<b>3 200</b>	<b>128</b>

### 2.2. Объекты производственного назначения

Проектные решения проекта планировки территории не предусматривают размещение объектов производственного назначения.

### 2.3. Объекты общественно-делового назначения

Проектом планировки территории предлагается размещение объектов общественно-делового назначения на территории проектирования. В границах земельного участка с кадастровым номером 89:05:020125:1345, расположенного по адресу: ЯНАО,

Пуровский район, г. Тарко-Сале, ул. Вышкомонтажников, дом 1а, планируется размещение магазина. Площадь застройки магазина составит 224,5 кв. м.

#### **2.4. Объекты иного назначения**

Проектные решения проекта планировки территории не предусматривают размещение объектов иного назначения.

### **III. Характеристика объектов коммунальной инфраструктуры**

В границах проекта планировки территории расположены следующие действующие объекты коммунальной инфраструктуры, а именно:

- воздушные низковольтные линии электропередачи 0,4 кВ;
- воздушные высоковольтные линии электропередачи 10 кВ;
- канализация хозяйственно-бытовая;
- водопровод;
- теплотрассы;
- газопровод;
- сети связи.

Инженерное обслуживание проектируемых зданий предусмотрено от существующих инженерных сетей.

#### **3.1. Водоснабжение**

Для обеспечения устойчивого развития проектируемой территории и в целях создания условий для комфортного проживания населения проектом планировки территории предусматривается устройство централизованной системы водоснабжения с подключением к существующему водопроводу.

На дальнейших стадиях проектирования и строительства автомобильной дороги по ул. Объездная необходимо предусмотреть мероприятия по переносу или переустройству сетей водоснабжения, попадающих на участок застройки дороги.

#### **3.2. Водоотведение**

На территории проектирования, в части существующей застройки индивидуальных жилых домов, централизованная система водоотведения отсутствует. Сточные воды от жилых домов и общественных зданий отводятся в выгребы и септики на приусадебных участках.

#### **3.3. Электроснабжение**

Для обеспечения устойчивого развития проектируемой территории и в целях создания условий для комфортного проживания населения проектом планировки территории предусматривается размещение трансформаторной подстанции. Подстанция подключается к существующим объектам электропередачи через прокладку высоковольтной линии ВЛ 10 кВ.

Подключение потребителей предусматривается от существующих объектов электросетевого хозяйства путем прокладки низковольтных линий электропередачи 0,4 кВ.

Марку и сечение проектных линий электропередачи необходимо определить после уточнения нагрузок. Трассировку, место подключения, используемые материалы должны определяться на дальнейших стадиях проектирования. Для подключения к существующим

объектам электроснабжения необходимо получить технические условия на подключение и разрешения на производство работ. Все решения согласовать с эксплуатирующей организацией.

### **3.4. Газоснабжение**

Проектом планировки территории предусмотрен перенос существующего магистрального газопровода высокого давления, попадающего в участок проектируемой дороги ул. Объездная.

Для обеспечения устойчивого развития проектируемой территории и в целях создания условий для комфортного проживания населения проектом планировки территории предусматривается устройство газопровода низкого давления. Подключение объектов осуществляется к действующей системе газоснабжения.

### **3.5. Канализация ливневая**

Проектом планировки территории предусматривается для отвода сточных вод размещение сетей ливневой канализации вдоль проектируемой дороги ул. Объездная.

### **3.6. Теплоснабжение**

Центральным отоплением обеспечена вся жилая застройка. Для обеспечения устойчивого развития проектируемой территории и в целях создания условий для комфортного проживания населения проектом планировки территории предусматривается обеспечение проектируемой территории центральным отоплением.

На дальнейших стадиях проектирования и строительства автомобильной дороги по ул. Объездная необходимо предусмотреть мероприятия по переносу или переустройству сетей теплоснабжения, попадающих на участок застройки дороги.

## **IV. Характеристика объектов транспортной инфраструктуры**

В проекте принята классификация улично-дорожной сети на основании Генерального плана муниципального округа Пуровский район, в границах территории населенного пункта г. Тарко-Сале, с учетом функционального назначения улиц и дорог, интенсивности движения транспорта на отдельных участках и положения улиц в транспортной схеме города.

Проектируемая территория ограничена следующими улицами:

- с северной стороны – улицей Гаежная;
- с северо-восточной – ул. Молодежная;
- с юго-восточной, восточной и западной – ул. Объездная (проектируемая).

Проектом планировки предусмотрено размещение автомобильной дороги IV категории – ул. Объездная.

Транспортная связь внутри кварталов предусматривается по проездам с капитальным типом покрытия. Тупиковые проезды обустриваются разворотной площадкой 16х16 м.

## **V. Характеристика объектов социальной инфраструктуры**

Проектные решения проекта планировки территории не предусматривают размещение объектов социальной инфраструктуры.

## **VI. Зоны планируемого размещения объектов федерального значения, объектов регионального значения, объектов местного значения**

### **6.1. Зоны планируемого размещения объектов федерального значения**

Проектные решения проекта планировки территории не предусматривают размещение объектов федерального значения, в связи с чем, зоны планируемого размещения указанных объектов отсутствуют.

### **6.2. Зоны планируемого развития территории объектов регионального значения**

Проектные решения проекта планировки территории не предусматривают размещение объектов регионального значения, в связи с чем, зоны планируемого размещения указанных объектов отсутствуют.

### **6.3. Зоны планируемого развития территории объектов местного значения**

На территории проектирования предусматривается размещение объектов транспортной и инженерной инфраструктуры, в связи с чем, проектом планировки территории предусмотрена зона планируемого размещения объектов местного значения г. Тарко-Сале.

### **6.4. Информация о планируемых мероприятиях по обеспечению сохранения фактических показателей обеспеченности территории объектами коммунальной, транспортной, социальной инфраструктур и фактических показателей территориальной доступности таких объектов для населения**

Проектные решения проекта планировки территории не предусматривают размещение на территории проектирования объектов федерального значения, объектов регионального значения, в связи с чем, мероприятия по обеспечению сохранения фактических показателей обеспеченности территории объектами коммунальной, транспортной, социальной инфраструктур и фактических показателей территориальной доступности таких объектов для населения не предусматриваются. Указанные фактические показатели обеспеченности и доступности объектов остаются без изменений.

## **VII. Основные технико-экономические показатели проекта планировки территории**

Таблица 2 – основные технико-экономические показатели проекта планировки территории

№ п/п	Наименование показателей	Единица измерения	Величина показателя
1	2	3	4
1	Территория		
1.1	Территория проектирования, в т. ч.:	га	59,97
	существующая зона застройки жилыми домами	га	25,84
	существующая зона застройки объектами социально-культурного назначения	га	2,84
	планируемая зона застройки индивидуальными жилыми домами	га	2,23
	планируемая зона застройки блокированными жилыми домами	га	1,35

	планируемая зона объектов транспортной и инженерной инфраструктур	га	11,11
	планируемая зона объектов общественно-делового назначения	га	0,06
	иные зоны	га	16,54
2	Население		
2.1	Проектная численность населения	чел.	128
3	Жилищный фонд		
3.1	Проектная площадь застройки	м <sup>2</sup>	3 200
4	Транспортная инфраструктура		
4.1	Улично-дорожная сеть, площадь покрытия	га	6,14
5	Санитарная очистка территории		
5.1	Количество твердых бытовых отходов от жилищного фонда	м <sup>3</sup> /год	118,8
5.2	Площадки для сбора мусора	шт.	2

### **VIII. Положения об очередности планируемого развития территории**

Проект планировки территории является основой для последующих стадий архитектурно-строительного проектирования и строительства отдельных объектов капитального строительства, а также линейных объектов.

Положения об очередности планируемого развития территории содержат этапы проектирования объектов капитального строительства, этапы строительства объектов, необходимых для функционирования и развития территорий в жилищной, общественно-деловой, инженерно-транспортной и рекреационной сферах.

#### **8.1. Этапы проектирования, строительства, реконструкции объектов капитального строительства жилого назначения**

1 этап – проектирование и строительство индивидуальных и блокированных домов предусматривается по индивидуальным проектам.

#### **8.2. Этапы проектирования, строительства, реконструкции объектов капитального строительства общественно-делового назначения**

1 этап – проектирование и строительство магазина на земельном участке с кадастровым номером 89:05:020125:1345 будет производиться по индивидуальному проекту.

#### **8.3. Этапы строительства, реконструкции объектов коммунальной и транспортной инфраструктуры**

1 этап – перенос сетей газоснабжения высокого давления с участка планируемой автомобильной дороги.

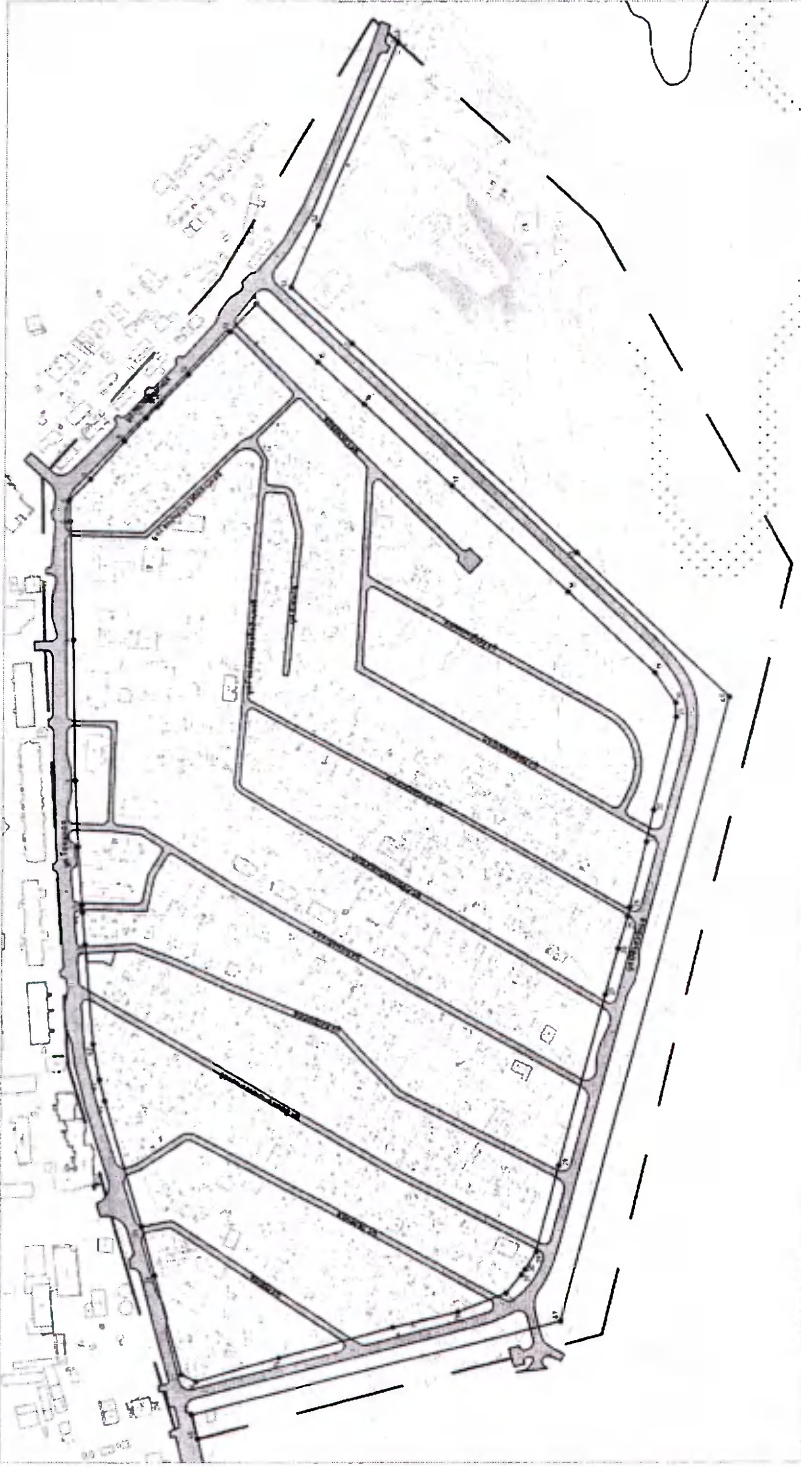
2 этап – проектирование и строительство (реконструкция) автомобильной дороги IV категории – ул. Объездная.

3 этап – строительство трансформаторной подстанции для обеспечения электричеством планируемой жилой застройки.

4 этап – реконструкция дорожных покрытий проездов внутри микрорайона (на расчетный срок).

## II. Графическая часть. 2.1. Чертеж красных линий

ДОКУМЕНТАЦИЯ ПО ПЛАНИРОВКЕ ТЕРРИТОРИИ МИКРОРАЙОНА ИНИЦИАТИВА Г. ТАРКО-САЛЕ ПУРОВСКОГО РАЙОНА  
ПРОЕКТ ПЛАНИРОВКИ ТЕРРИТОРИИ



Координаты характерных точек красных линий, привязанных к устойчивому

№ точки	Координаты (Микрошкола У)
1	1879182.24; 418211.97
2	1879181.81; 418208.71
3	1879181.81; 418208.71
4	1879181.81; 418208.71
5	1879181.81; 418208.71
6	1879181.81; 418208.71
7	1879181.81; 418208.71
8	1879181.81; 418208.71
9	1879181.81; 418208.71
10	1879181.81; 418208.71
11	1879181.81; 418208.71
12	1879181.81; 418208.71
13	1879181.81; 418208.71
14	1879181.81; 418208.71
15	1879181.81; 418208.71
16	1879181.81; 418208.71
17	1879181.81; 418208.71
18	1879181.81; 418208.71
19	1879181.81; 418208.71
20	1879181.81; 418208.71
21	1879181.81; 418208.71
22	1879181.81; 418208.71
23	1879181.81; 418208.71
24	1879181.81; 418208.71
25	1879181.81; 418208.71
26	1879181.81; 418208.71
27	1879181.81; 418208.71
28	1879181.81; 418208.71
29	1879181.81; 418208.71
30	1879181.81; 418208.71
31	1879181.81; 418208.71
32	1879181.81; 418208.71
33	1879181.81; 418208.71
34	1879181.81; 418208.71
35	1879181.81; 418208.71
36	1879181.81; 418208.71
37	1879181.81; 418208.71
38	1879181.81; 418208.71
39	1879181.81; 418208.71
40	1879181.81; 418208.71
41	1879181.81; 418208.71
42	1879181.81; 418208.71
43	1879181.81; 418208.71
44	1879181.81; 418208.71
45	1879181.81; 418208.71
46	1879181.81; 418208.71
47	1879181.81; 418208.71
48	1879181.81; 418208.71
49	1879181.81; 418208.71
50	1879181.81; 418208.71
51	1879181.81; 418208.71
52	1879181.81; 418208.71
53	1879181.81; 418208.71
54	1879181.81; 418208.71
55	1879181.81; 418208.71

### УСЛОВНЫЕ ОБОЗНАЧЕНИЯ

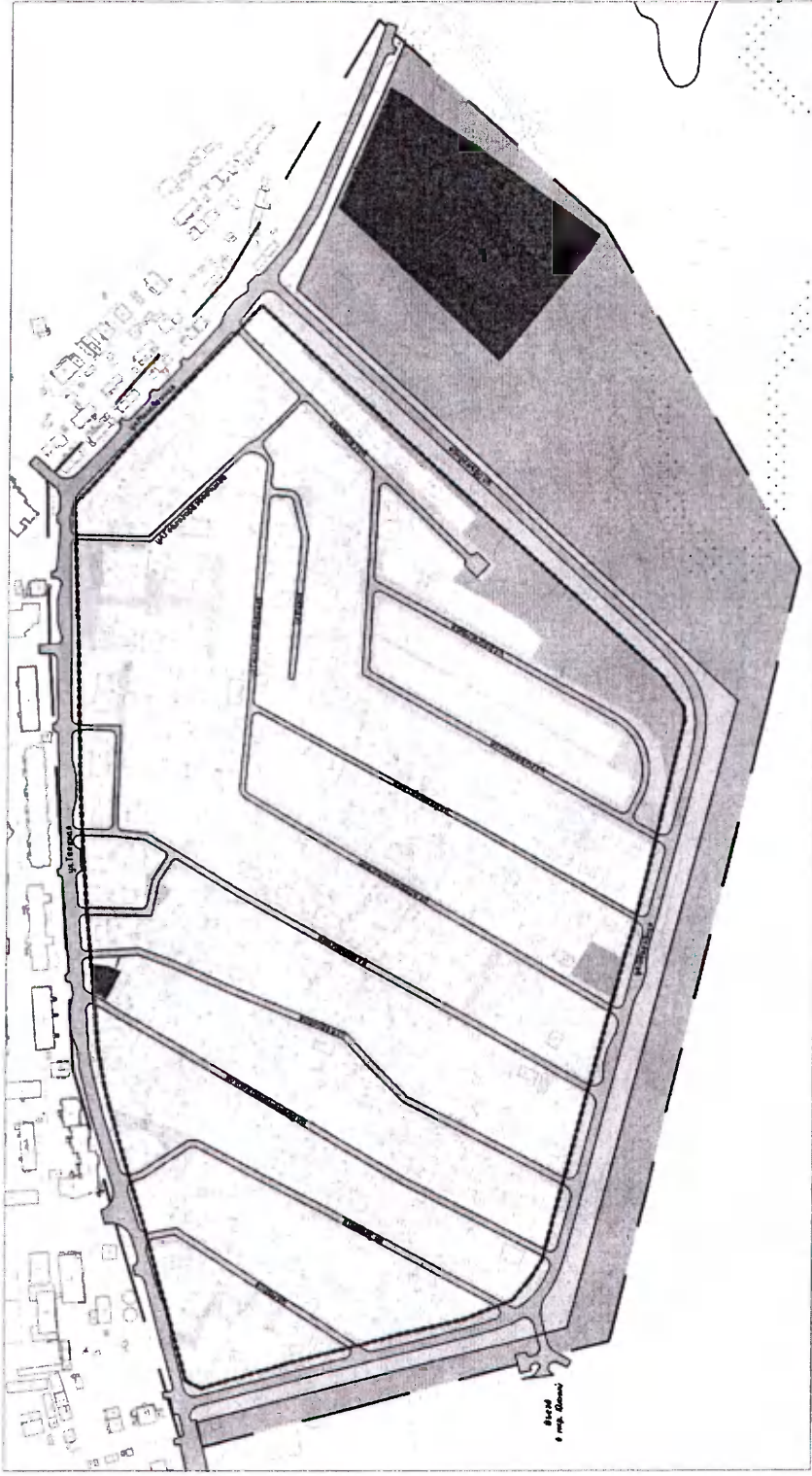
- Границы проекта планировки территории и проекта межевания территории
- Красные линии устанавливаемые
- Номера характерных точек красных линий

Документация по планировке территории		Микрорайон «Инициатива» г. Тарко-Сале Пуровского района	
№	Дата	Лист	Кол-во
1	2023	1	1
2	2023	2	1
3	2023	3	1
4	2023	4	1
5	2023	5	1
6	2023	6	1
7	2023	7	1
8	2023	8	1
9	2023	9	1
10	2023	10	1
11	2023	11	1
12	2023	12	1
13	2023	13	1
14	2023	14	1
15	2023	15	1
16	2023	16	1
17	2023	17	1
18	2023	18	1
19	2023	19	1
20	2023	20	1
21	2023	21	1
22	2023	22	1
23	2023	23	1
24	2023	24	1
25	2023	25	1
26	2023	26	1
27	2023	27	1
28	2023	28	1
29	2023	29	1
30	2023	30	1
31	2023	31	1
32	2023	32	1
33	2023	33	1
34	2023	34	1
35	2023	35	1
36	2023	36	1
37	2023	37	1
38	2023	38	1
39	2023	39	1
40	2023	40	1
41	2023	41	1
42	2023	42	1
43	2023	43	1
44	2023	44	1
45	2023	45	1
46	2023	46	1
47	2023	47	1
48	2023	48	1
49	2023	49	1
50	2023	50	1
51	2023	51	1
52	2023	52	1
53	2023	53	1
54	2023	54	1
55	2023	55	1



## 2.2. Чертеж планировки территории

ДОКУМЕНТАЦИЯ ПО ПЛАНИРОВКЕ ТЕРРИТОРИИ МИКРОРАЙОНА ИНИЦИАТИВА Г. ТАРКО-САЛЕ ПУРОВСКОГО РАЙОНА  
ПРОЕКТ ПЛАНИРОВКИ ТЕРРИТОРИИ



### УСЛОВНЫЕ ОБОЗНАЧЕНИЯ

- Границы проекта планировки территории и проекта застройки территории
- Красные линии устанавливаемые
- Границы зон размещения объектов капитального строительства:
- зона планируемого размещения объектов индивидуальной жилой застройки
- зона планируемого размещения объектов блокированной жилой застройки
- зона планируемого размещения объектов общественно-асового назначения
- зона планируемого размещения объектов инженерной и транспортной инфраструктур
- зона существующей сохранимой застройки
- зона существующей застройки объектов социально-культурного назначения
- зона резервного назначения
- Границы зон планируемой застройки:
- элемент планировочной структуры - микрорайон "Инициатива"
- элемент планировочной структуры - Улично-дорожная сеть

Документация по планировке территории		Инициатива	
№	Наименование	Лист	Кол-во листов
1	Инициатива	1	2
2	Планировка территории	1	2
3	Экспликация	1	2
4	Сметная документация	1	2
5	Техническое задание	1	2
6	Проект планировки территории	1	2
7	Проект застройки территории	1	2
8	Экспликация	1	2
9	Сметная документация	1	2
10	Техническое задание	1	2
11	Проект планировки территории	1	2
12	Проект застройки территории	1	2
13	Экспликация	1	2
14	Сметная документация	1	2
15	Техническое задание	1	2
16	Проект планировки территории	1	2
17	Проект застройки территории	1	2
18	Экспликация	1	2
19	Сметная документация	1	2
20	Техническое задание	1	2
21	Проект планировки территории	1	2
22	Проект застройки территории	1	2
23	Экспликация	1	2
24	Сметная документация	1	2
25	Техническое задание	1	2
26	Проект планировки территории	1	2
27	Проект застройки территории	1	2
28	Экспликация	1	2
29	Сметная документация	1	2
30	Техническое задание	1	2

### III. Проект межевания территории. Основная часть.

#### 3.1. Перечень и сведения о площади образуемых земельных участков, в том числе возможные способы их образования

Таблица 4

№ п/п	Кадастровый номер исходного земельного участка	Площадь исходного земельного участка, кв. м	Условный номер образуемого или изменяемого земельного участка	Площадь образуемого или изменяемого земельного участка, кв. м	Способ образования земельного участка
1	2	3	4	5	6
<b>1 ЭТАП МЕЖЕВАНИЯ</b>					
1	-	-	ЗУ1	645	образование земельного участка из земель, находящихся в муниципальной собственности
2	89:05:020125:184	442	ЗУ2	512	образование земельного участка путем перераспределения земельного участка с кадастровым номером 89:05:020125:184 и земель, находящихся в муниципальной собственности
3	-	-	ЗУ3	160	образование земельного участка из земель, находящихся в муниципальной собственности
4	-	-	ЗУ4	18 013	образование земельного участка из земель, находящихся в муниципальной собственности
5	-	-	ЗУ5	183	образование земельного участка из земель, находящихся в муниципальной собственности
6	89:05:020125:202	703	ЗУ6	70	образование земельных участков путем раздела земельного участка с кадастровым номером 89:05:020125:202
			ЗУ7	633	
7	-	-	ЗУ8	493	образование земельного участка из земель, находящихся в муниципальной собственности

№ п/п	Кадастровый номер исходного земельного участка	Площадь исходного земельного участка, кв. м	Условный номер образуемого или изменяемого земельного участка	Площадь образуемого или изменяемого земельного участка, кв. м	Способ образования земельного участка
1	2	3	4	5	6
					муниципальной собственности
8	-	-	ЗУ9	694	образование земельного участка из земель, находящихся в муниципальной собственности
9	-	-	ЗУ10	844	образование земельного участка из земель, находящихся в муниципальной собственности
10	-	-	ЗУ11	459	образование земельного участка из земель, находящихся в муниципальной собственности
11	-	-	ЗУ12	227	образование земельного участка из земель, находящихся в муниципальной собственности
12	89:05:020125:113	6 449	ЗУ13	175	образование земельного участка путем раздела земельного участка с кадастровым номером 89:05:020125:113 с сохранением исходного в измененных границах
13	89:05:020125:968	4 275	ЗУ14	4 341	образование земельного участка путем перераспределения земельного участка с кадастровым номером 89:05:020125:968 и земель, находящихся в муниципальной собственности
14	89:05:020125:758	851	ЗУ15	980	образование земельных участков путем перераспределения земельных участков с
	89:05:020125:108	9 701	ЗУ16	9 304	

№ п/п	Кадастровый номер исходного земельного участка	Площадь исходного земельного участка, кв. м	Условный номер образуемого или изменяемого земельного участка	Площадь образуемого или изменяемого земельного участка, кв. м	Способ образования земельного участка
1	2	3	4	5	6
					кадастровыми номерами: 89:05:020125:108, 89:05:020125:758
15	89:05:000000:13291	4 165	ЗУ17	716	образование земельного участка путем раздела земельного участка с кадастровым номером 89:05:000000:13291 с сохранением исходного в измененных границах
16	89:05:000000:12948	72	ЗУ18	1	образование земельного участка путем раздела земельного участка с кадастровым номером 89:05:000000:13291 с сохранением исходного в измененных границах
17	-	-	ЗУ19	474	образование земельного участка из земель, находящихся в муниципальной собственности
18	-	-	ЗУ20	587	образование земельного участка из земель, находящихся в муниципальной собственности
19	-	-	ЗУ21	627	образование земельного участка из земель, находящихся в муниципальной собственности
20	-	-	ЗУ22	628	образование земельного участка из земель, находящихся в муниципальной собственности
21	-	-	ЗУ23	626	образование земельного участка из земель, находящихся в

№ п/п	Кадастровый номер исходного земельного участка	Площадь исходного земельного участка, кв. м	Условный номер образуемого или изменяемого земельного участка	Площадь образуемого или изменяемого земельного участка, кв. м	Способ образования земельного участка
1	2	3	4	5	6
					муниципальной собственности
22	-	-	ЗУ24	607	образование земельного участка из земель, находящихся в муниципальной собственности
23	-	-	ЗУ25	630	образование земельного участка из земель, находящихся в муниципальной собственности
24	-	-	ЗУ26	631	образование земельного участка из земель, находящихся в муниципальной собственности
25	-	-	ЗУ27	632	образование земельного участка из земель, находящихся в муниципальной собственности
26	-	-	ЗУ28	633	образование земельного участка из земель, находящихся в муниципальной собственности
27	-	-	ЗУ29	711	образование земельного участка из земель, находящихся в муниципальной собственности
28	-	-	ЗУ30	1 450	образование земельного участка из земель, находящихся в муниципальной собственности
29	-	-	ЗУ31	532	образование земельного участка из земель, находящихся в муниципальной собственности
30	-	-	ЗУ32	597	образование земельного участка из земель, находящихся в муниципальной собственности

№ п/п	Кадастровый номер исходного земельного участка	Площадь исходного земельного участка, кв. м	Условный номер образуемого или изменяемого земельного участка	Площадь образуемого или изменяемого земельного участка, кв. м	Способ образования земельного участка
1	2	3	4	5	6
					муниципальной собственности
31	-	-	ЗУ33	679	образование земельного участка из земель, находящихся в муниципальной собственности
32	-	-	ЗУ34	686	образование земельного участка из земель, находящихся в муниципальной собственности
33	-	-	ЗУ35	668	образование земельного участка из земель, находящихся в муниципальной собственности
34	-	-	ЗУ36	697	образование земельного участка из земель, находящихся в муниципальной собственности
35	-	-	ЗУ37	707	образование земельного участка из земель, находящихся в муниципальной собственности
36	-	-	ЗУ38	714	образование земельного участка из земель, находящихся в муниципальной собственности
37	-	-	ЗУ39	1 053	образование земельного участка из земель, находящихся в муниципальной собственности
38	-	-	ЗУ40	928	образование земельного участка из земель, находящихся в муниципальной собственности
39	-	-	ЗУ41	600	образование земельного участка из земель, находящихся в муниципальной собственности

№ п/п	Кадастровый номер исходного земельного участка	Площадь исходного земельного участка, кв. м	Условный номер образуемого или изменяемого земельного участка	Площадь образуемого или изменяемого земельного участка, кв. м	Способ образования земельного участка
1	2	3	4	5	6
					муниципальной собственности
40	-	-	ЗУ42	600	образование земельного участка из земель, находящихся в муниципальной собственности
41	-	-	ЗУ43	614	образование земельного участка из земель, находящихся в муниципальной собственности
42	-	-	ЗУ44	95	образование земельного участка из земель, находящихся в муниципальной собственности
43	-	-	ЗУ45	455	образование земельного участка из земель, находящихся в муниципальной собственности
44	-	-	ЗУ46	422	образование земельного участка из земель, находящихся в муниципальной собственности
45	-	-	ЗУ47	600	образование земельного участка из земель, находящихся в муниципальной собственности
46	89:05:020130:635	25 069	ЗУ48	28 410	образование земельного участка путем перераспределения земельного участка с кадастровым номером 89:05:020125:635 и земель, находящихся в муниципальной собственности
47	-	-	ЗУ49	389	образование земельного участка из земель, находящихся в

№ п/п	Кадастровый номер исходного земельного участка	Площадь исходного земельного участка, кв. м	Условный номер образуемого или изменяемого земельного участка	Площадь образуемого или изменяемого земельного участка, кв. м	Способ образования земельного участка
1	2	3	4	5	6
					муниципальной собственности
48	89:05:020125:971	5 320	ЗУ50	5 667	образование земельного участка путем перераспределения земельного участка с кадастровым номером 89:05:020125:971 и земель, находящихся в муниципальной собственности
<b>2 ЭТАП МЕЖЕВАНИЯ</b>					
49	89:05:020125:733	639	ЗУ51	679	образование земельных участков путем перераспределения земельного участка с кадастровым номером 89:05:020125:733 и земельного участка с номером ЗУ13 (1 этап)
	ЗУ13	175	ЗУ52	135	
50	ЗУ4	18 013	ЗУ53	48 947	образование земельных участков путем перераспределения земельных участков с кадастровыми номерами: 89:05:000000:10097, 89:05:000000:13259, 89:05:020130:189, 89:05:020130:427, 89:05:000000:10068, и земельных участков с номерами: ЗУ4, ЗУ18, ЗУ17, ЗУ44, ЗУ31, ЗУ32, ЗУ45, ЗУ46 (1 этап межевания)
	ЗУ18	1			
	89:05:000000:10068	12 307			
	89:05:020130:427	143			
	ЗУ17	716	ЗУ56	136	
	ЗУ44	95			
	ЗУ31	532	ЗУ57	662	
	ЗУ32	597	ЗУ58	672	
	ЗУ45	455	ЗУ59	600	
	ЗУ46	422	ЗУ60	600	
	89:05:000000:13259	1 650	ЗУ61	314	
	89:05:000000:10097	23 720	ЗУ54	524	
ЗУ62			10 379		
89:05:020130:189	8 357	ЗУ55	4 168		
<b>3 ЭТАП МЕЖЕВАНИЯ</b>					
51	89:05:020125:147	656	ЗУ64	675	образование земельных участков путем перераспределения земельного участка с кадастровым номером 89:05:020125:733 и земельного участка с
52	ЗУ52	135	ЗУ65	116	



№ п/п	Кадастровый номер исходного земельного участка	Площадь исходного земельного участка, кв. м	Условный номер образуемого или изменяемого земельного участка	Площадь образуемого или изменяемого земельного участка, кв. м	Способ образования земельного участка
1	2	3	4	5	6
					номером ЗУ54 (2 этап)
53	89:05:020125:163	634	ЗУ66	481	образование земельных участков путем перераспределения земельного участка с кадастровым номером 89:05:020125:163 и земельного участка с номером ЗУ53 (2 этап)
	ЗУ53	48 947	ЗУ67	49 100	
54	89:05:020125:257	994	ЗУ63	1 352	образование земельного участка путем перераспределения земельного участка с кадастровым номером 89:05:020125:257, земельного участка с номером ЗУ54 (2 этап)
	ЗУ54	524	ЗУ68	16	
<b>4 ЭТАП МЕЖЕВАНИЯ</b>					
55	89:05:020125:988	767	ЗУ70	1 026	образование земельных участков путем перераспределения земельных участков с кадастровыми номерами: 89:05:000000: 13291, 89:05:020125:988 и земельного участка с номером ЗУ68
	ЗУ68	16			
	89:05:000000: 13291	3 449	ЗУ 69	3 206	
56	89:05:020125:65	625	ЗУ71	682	образование земельных участков путем перераспределения земельного участка с кадастровым номером 89:05:020125:65 и земельного участка с номером ЗУ67 (3 этап)
	ЗУ65	116	ЗУ72	59	
57	ЗУ70	1 352	ЗУ73	421	образование земельных участков путем раздела земельного участка с номером ЗУ70 (3 этап)
			ЗУ74	421	
			ЗУ75	510	
<b>5 ЭТАП МЕЖЕВАНИЯ</b>					
58	89:05:020125:92	625	ЗУ76	855	образование земельных участков путем перераспределения
	ЗУ72	59			

№ п/п	Кадастровый номер исходного земельного участка	Площадь исходного земельного участка, кв. м	Условный номер образуемого или изменяемого земельного участка	Площадь образуемого или изменяемого земельного участка, кв. м	Способ образования земельного участка
1	2	3	4	5	6
					земельного участка с кадастровым номером 89:05:020125:92, земельного участка с номером ЗУ73 (4 этап) и земель, находящихся в муниципальной собственности

**3.2. Перечень и сведения о площади образуемых земельных участков, которые будут отнесены к территориям общего пользования или имуществу общего пользования, в том числе в отношении которых предполагаются резервирование и (или) изъятие для государственных или муниципальных нужд**

Проектом межевания территории предлагается изъятие земельного участка (в случае согласования собственников данных участков) для формирования нормативной ширины проездов и обустройства площадок для подъезда, разворота специальной техники.

Таблица 5 – перечень образуемых земельных участков, в отношении которых предполагаются изъятие для муниципальных нужд

№ п/п	Кадастровый номер земельного участка	Условный номер земельного участка	Для каких нужд изымается земельный участок	Площадь изымаемого участка, кв. м
1	2	3	4	5
1	89:05:020125:163	-	для размещения автомобильной дороги IV категории, тротуаров (ул. Объездная)	634

**3.3. Вид разрешенного использования образуемых земельных участков в соответствии с проектом планировки**

Таблица 6 – перечень образуемых и изменяемых земельных участков

Условный номер образуемого или изменяемого земельного участка	Площадь образуемого или изменяемого земельного участка, кв. м	Вид разрешенного использования земельного участка	Примечание
1	2	3	4
ЗУ1	645	улично-дорожная сеть (код 12.0.1)	
ЗУ2	512	для индивидуального жилищного	

Условный номер образуемого или изменяемого земельного участка	Площадь образуемого или изменяемого земельного участка, кв. м	Вид разрешенного использования земельного участка	Примечание
1	2	3	4
		строительства (2.1)	
ЗУ3	160	улично-дорожная сеть (код 12.0.1)	
ЗУ4	18 014	улично-дорожная сеть (код 12.0.1)	
ЗУ5	183	улично-дорожная сеть (код 12.0.1)	
ЗУ6	70	улично-дорожная сеть (код 12.0.1)	
ЗУ7	633	малоэтажная многоквартирная жилая застройка (2.1.1)	
ЗУ8	493	для индивидуального жилищного строительства (2.1)	
ЗУ9	694	для индивидуального жилищного строительства (2.1)	
ЗУ10	844	для индивидуального жилищного строительства (2.1)	
ЗУ11	459	блокированная жилая застройка (2.3)	
ЗУ12	227	благоустройство территории (код 12.0.2)	
ЗУ13	175	улично-дорожная сеть (код 12.0.1)	
ЗУ14	4 341	улично-дорожная сеть (код 12.0.1)	
ЗУ15	980	для индивидуального жилищного строительства (2.1)	
ЗУ16	9304	улично-дорожная сеть (код 12.0.1)	
ЗУ17	716	улично-дорожная сеть (код 12.0.1)	
ЗУ18	1	коммунальное обслуживание	
ЗУ19	474	для индивидуального жилищного строительства (2.1)	
ЗУ20	587	для индивидуального жилищного строительства (2.1)	
ЗУ21	627	для индивидуального жилищного строительства (2.1)	
ЗУ22	628	для индивидуального жилищного строительства (2.1)	
ЗУ23	626	для индивидуального жилищного строительства (2.1)	
ЗУ24	607	для индивидуального жилищного строительства (2.1)	
ЗУ25	630	для индивидуального жилищного строительства (2.1)	
ЗУ26	631	для индивидуального жилищного строительства (2.1)	
ЗУ27	632	для индивидуального жилищного строительства (2.1)	
ЗУ28	633	для индивидуального жилищного строительства (2.1)	
ЗУ29	711	для индивидуального жилищного	

Условный номер образуемого или изменяемого земельного участка	Площадь образуемого или изменяемого земельного участка, кв. м	Вид разрешенного использования земельного участка	Примечание
1	2	3	4
		строительства (2.1)	
ЗУ30	1 450	улично-дорожная сеть (код 12.0.1)	
ЗУ31	532	для индивидуального жилищного строительства (2.1)	
ЗУ32	597	для индивидуального жилищного строительства (2.1)	
ЗУ33	679	для индивидуального жилищного строительства (2.1)	
ЗУ34	686	для индивидуального жилищного строительства (2.1)	
ЗУ35	668	для индивидуального жилищного строительства (2.1)	
ЗУ36	697	для индивидуального жилищного строительства (2.1)	
ЗУ37	707	для индивидуального жилищного строительства (2.1)	
ЗУ38	714	для индивидуального жилищного строительства (2.1)	
ЗУ39	1 053	для индивидуального жилищного строительства (2.1)	
ЗУ40	928	для индивидуального жилищного строительства (2.1)	
ЗУ41	600	для индивидуального жилищного строительства (2.1)	
ЗУ42	600	для индивидуального жилищного строительства (2.1)	
ЗУ43	614	для индивидуального жилищного строительства (2.1)	
ЗУ44	95	предоставление коммунальных услуг (код 3.1.1)	
ЗУ45	455	для индивидуального жилищного строительства (2.1)	
ЗУ46	422	для индивидуального жилищного строительства (2.1)	
ЗУ47	600	для индивидуального жилищного строительства (2.1)	
ЗУ48	28 410	спорт (код 5.1)	
ЗУ49	389	улично-дорожная сеть (код 12.0.1)	
ЗУ50	5 667	улично-дорожная сеть (код 12.0.1)	
ЗУ51	679	для индивидуального жилищного строительства (2.1)	
ЗУ52	135	улично-дорожная сеть (код 12.0.1)	
ЗУ53	48 947	улично-дорожная сеть (код 12.0.1)	
ЗУ54	524	улично-дорожная сеть (код 12.0.1)	

Условный номер образуемого или изменяемого земельного участка	Площадь образуемого или изменяемого земельного участка, кв. м	Вид разрешенного использования земельного участка	Примечание
1	2	3	4
ЗУ55	4 168	улично-дорожная сеть (код 12.0.1)	
ЗУ56	136	предоставление коммунальных услуг (код 3.1.1)	
ЗУ57	662	для индивидуального жилищного строительства (код 2.1)	
ЗУ58	672	для индивидуального жилищного строительства (код 2.1)	
ЗУ59	600	для индивидуального жилищного строительства (код 2.1)	
ЗУ60	600	для индивидуального жилищного строительства (код 2.1)	
ЗУ61	314	улично-дорожная сеть (код 12.0.1)	
ЗУ62	10 379	улично-дорожная сеть (код 12.0.1)	
ЗУ63	1 352	для индивидуального жилищного строительства (код 2.1)	
ЗУ64	675	для индивидуального жилищного строительства (код 2.1)	
ЗУ65	116	улично-дорожная сеть (код 12.0.1)	
ЗУ66	481	для индивидуального жилищного строительства (код 2.1)	
ЗУ67	49 100	улично-дорожная сеть (код 12.0.1)	
ЗУ68	16	улично-дорожная сеть (код 12.0.1)	
ЗУ69	3 206	улично-дорожная сеть (код 12.0.1)	
ЗУ70	1 026	для индивидуального жилищного строительства (код 2.1)	
ЗУ71	682	для индивидуального жилищного строительства (код 2.1)	
ЗУ72	59	улично-дорожная сеть (код 12.0.1)	
ЗУ73	510	блокированная жилая застройка (код 2.3)	
ЗУ74	421	блокированная жилая застройка (код 2.3)	
ЗУ75	421	блокированная жилая застройка (код 2.3)	
ЗУ76	855	для индивидуального жилищного строительства (код 2.1)	

**3.4. Целевое назначение лесов, вид (виды) разрешенного использования лесного участка, количественные и качественные характеристики лесного участка, сведения о нахождении лесного участка в границах особо защитных участков лесов**

В границах проекта межевания территории лесные участки отсутствуют.

**3.5. Сведения о границах территории, в отношении которой утвержден проект межевания, содержащие перечень координат характерных точек этих границ в системе координат, используемой для ведения единого государственного реестра недвижимости. Координаты характерных точек границ территории, в отношении которой утвержден проект межевания**

Площадь территории, в отношении которой утвержден проект межевания территории, составляет 59,9708 га.

Таблица 7 – перечень координат характерных точек границ проектирования (в системе координат МСК-89)

№ точки	Координата X	Координата Y
1	1389902.54	4486131.36
2	1390072.06	4486087.76
3	1390130.20	4486280.44
4	1390173.12	4486431.00
5	1390196.41	4486813.10
6	1390199.31	4486960.55
7	1390040.98	4487141.63
8	1389904.55	4487374.92
9	1389699.91	4487190.87
10	1389522.32	4486882.91
11	1389551.38	4486758.59
12	1389690.23	4486187.86
13	1389902.54	4486131.36
1	1389902.54	4486131.36

**3.6. Перечень координат поворотных точек, образуемых и изменяемых земельных участков**

Таблица 8 – перечень координат поворотных точек образуемых и изменяемых земельных участков в системе координат МСК-89

№ точки	Координата X	Координата Y
<b>1 ЭТАП МЕЖЕВАНИЯ</b>		
<b>ЗУ 1</b>		
1	1390080.52	4486187.66
2	1390082.83	4486196.08
3	1390078.68	4486196.02
4	1390063.61	4486195.82
5	1390045.35	4486234.21
6	1390043.42	4486230.92
7	1390021.13	4486240.44
8	1390027.71	4486235.09
9	1390031.55	4486231.89
10	1390037.45	4486226.85
11	1390037.81	4486213.38
12	1390049.18	4486210.72
13	1390060.19	4486187.23
1	1390080.52	4486187.66

<b>ЗУ 2</b>		
1	1390034.96	4486206.54
2	1390037.81	4486213.38
3	1390037.45	4486226.85
4	1390031.55	4486231.89
5	1390027.71	4486235.09
6	1390021.13	4486240.44
7	1390009.58	4486233.11
8	1390019.44	4486219.19
9	1390029.84	4486212.90
10	1390026.00	4486207.47
11	1390027.86	4486205.81
1	1390034.96	4486206.54
<b>ЗУ 3</b>		
1	1390005.03	4486230.23
2	1390009.42	4486223.22
3	1390021.31	4486211.66
4	1390026.00	4486207.47
5	1390029.84	4486212.90

6	1390019.44	4486219.19
7	1390010.64	4486231.61
8	1390009.58	4486233.11
1	1390005.03	4486230.23
3Y 4		
1	1389996.53	4487134.94
2	1389621.84	4486795.28
3	1389607.12	4486790.85
4	1389577.95	4486763.85
5	1389727.79	4486200.01
6	1390060.53	4486114.11
7	1390063.50	4486125.78
8	1390070.48	4486150.91
9	1390057.23	4486143.70
10	1390030.12	4486151.04
11	1390030.20	4486152.29
12	1390027.69	4486153.03
13	1389990.34	4486163.98
14	1389984.73	4486165.63
15	1389978.23	4486165.27
16	1389963.12	4486169.37
17	1389925.24	4486179.61
18	1389905.60	4486184.92
19	1389907.86	4486186.35
20	1389884.04	4486192.75
21	1389883.58	4486190.99
22	1389846.76	4486199.56
23	1389844.40	4486197.40
24	1389840.21	4486202.50
25	1389820.07	4486202.01
26	1389795.11	4486217.02
27	1389787.42	4486199.93
28	1389786.51	4486197.90
29	1389960.45	4486153.01
30	1390052.67	4486126.93
31	1390059.61	4486115.73
32	1389911.43	4486155.20
33	1389732.44	4486203.83
34	1389678.86	4486393.32
35	1389585.31	4486739.45
36	1389628.28	4486780.98
37	1389766.95	4486906.76
38	1389993.64	4487111.50
39	1389985.18	4487120.83
40	1389990.48	4487125.60
41	1389995.15	4487127.46
42	1390002.18	4487119.22
43	1390006.84	4487123.42
1	1389996.53	4487134.94
44	1390005.67	4487116.04
45	1389986.76	4487098.07

46	1389968.73	4487080.75
47	1389633.38	4486775.86
48	1389593.50	4486738.00
49	1389604.73	4486700.55
50	1389630.58	4486725.45
51	1389625.69	4486745.56
52	1389626.38	4486758.39
53	1389645.87	4486785.41
54	1389724.95	4486858.00
55	1389830.05	4486953.01
56	1389910.10	4487026.46
57	1389952.18	4487064.91
58	1390005.90	4487115.79
44	1390005.67	4487116.04
3Y 5		
1	1389983.63	4486216.65
2	1389990.93	4486205.14
3	1389994.21	4486199.96
4	1389988.24	4486196.19
5	1389988.46	4486193.35
6	1389988.67	4486190.59
7	1390004.68	4486203.41
8	1389999.40	4486202.87
9	1389988.75	4486219.90
1	1389983.63	4486216.65
3Y 6		
1	1389984.57	4486191.79
2	1389988.46	4486193.35
3	1389988.24	4486196.19
4	1389994.21	4486199.96
5	1389990.93	4486205.14
6	1389984.09	4486200.90
1	1389984.57	4486191.79
3Y 7		
1	1389990.93	4486205.14
2	1389983.63	4486216.65
3	1389953.63	4486197.61
4	1389962.79	4486183.06
5	1389984.57	4486191.79
6	1389984.09	4486200.90
1	1389990.93	4486205.14
3Y 8		
1	1390074.34	4486375.99
2	1390068.34	4486385.32
3	1390059.32	4486380.96
4	1390054.05	4486391.88
5	1390038.00	4486382.52
6	1390047.46	4486364.22
7	1390064.61	4486373.04
1	1390074.34	4486375.99
3Y 9		

1	1389851.59	4486325.16
2	1389874.40	4486336.95
3	1389861.82	4486360.24
4	1389838.47	4486347.87
5	1389837.63	4486348.10
1	1389851.59	4486325.16
3Y 10		
1	1390023.42	4486460.59
2	1390025.26	4486461.09
3	1390034.55	4486465.61
4	1390049.50	4486472.49
5	1390048.55	4486474.30
6	1390048.13	4486474.09
7	1390036.27	4486499.54
8	1390011.11	4486488.29
1	1390023.42	4486460.59
3Y 11		
1	1390136.47	4486489.24
2	1390131.03	4486499.70
3	1390124.22	4486513.67
4	1390122.30	4486512.93
5	1390108.28	4486507.48
6	1390108.03	4486507.36
7	1390123.60	4486481.67
8	1390123.91	4486481.85
1	1390136.47	4486489.24
3Y 12		
1	1390158.22	4486526.90
2	1390158.50	4486530.23
3	1390127.05	4486531.70
4	1390127.78	4486519.29
5	1390130.01	4486519.99
6	1390145.08	4486524.73
1	1390158.22	4486526.90
3Y 13		
1	1389825.51	4486370.92
2	1389822.44	4486371.67
3	1389780.90	4486348.28
4	1389781.03	4486348.03
5	1389803.27	4486359.45
1	1389825.51	4486370.92
6	1389825.57	4486386.03
7	1389824.81	4486387.44
8	1389818.63	4486384.25
5	1389796.40	4486372.78
9	1389774.17	4486361.32
10	1389775.35	4486359.14
11	1389797.35	4486370.92
6	1389825.57	4486386.03
3Y 14		
1	1389893.64	4486851.37

2	1389900.88	4486847.79
3	1389898.74	4486877.16
4	1389873.88	4486863.22
5	1389854.20	4486852.18
6	1389741.97	4486789.25
7	1389706.06	4486769.10
8	1389715.83	4486751.76
1	1389893.64	4486851.37
3Y 15		
1	1389996.12	4486980.76
2	1390001.30	4486984.64
3	1389999.17	4487002.76
4	1389972.44	4487028.42
5	1389971.19	4487027.22
6	1389971.36	4487022.18
1	1389972.78	4486979.96
1	1389996.12	4486980.76
3Y 16		
1	1390159.58	4486814.26
2	1390161.83	4486814.26
3	1390171.18	4486814.23
4	1390175.40	4486914.84
5	1390139.65	4486913.78
6	1390108.04	4486912.82
7	1390099.31	4486921.14
8	1390083.41	4486936.28
9	1390060.67	4486957.92
10	1390051.74	4486966.43
11	1390018.77	4486997.81
12	1390006.19	4487004.12
13	1389993.36	4487015.24
14	1389975.84	4487031.69
15	1389972.44	4487028.42
16	1389999.17	4487002.76
17	1390001.30	4486984.64
18	1389996.13	4486980.76
19	1389997.29	4486956.22
20	1389998.27	4486942.54
21	1390002.88	4486878.47
22	1390006.32	4486830.76
23	1390006.73	4486830.45
24	1390010.17	4486782.51
25	1390011.38	4486760.49
26	1390012.04	4486752.91
27	1390014.50	4486723.46
28	1390017.51	4486687.75
29	1390026.42	4486690.12
30	1390024.94	4486704.22
31	1390021.63	4486749.14
32	1390021.18	4486750.10
33	1390019.49	4486769.30



34	1390016.85	4486798.87
35	1390017.97	4486798.89
36	1390011.49	4486888.70
37	1390010.34	4486902.44
38	1390007.85	4486936.17
39	1390005.27	4486976.87
40	1390011.96	4486981.37
41	1390018.97	4486983.10
42	1390025.87	4486980.43
43	1390046.89	4486960.58
44	1390100.74	4486909.63
45	1390109.81	4486898.37
46	1390150.47	4486900.62
47	1390152.56	4486857.61
48	1390112.72	4486856.12
49	1390111.26	4486877.24
50	1390110.82	4486877.21
51	1390106.88	4486876.98
52	1390107.07	4486874.10
53	1390101.09	4486873.68
54	1390100.89	4486876.63
55	1390093.96	4486876.22
56	1390095.10	4486856.96
57	1390053.03	4486855.02
58	1390050.15	4486895.55
59	1390040.40	4486890.05
60	1390047.05	4486799.92
61	1390056.60	4486800.62
1	1390159.58	4486814.26
3Y 17		
1	1389737.05	4486237.34
2	1389741.32	4486217.16
3	1389759.55	4486204.86
4	1389738.94	4486210.01
5	1389732.17	4486236.31
1	1389737.05	4486237.34
6	1389666.76	4486575.84
7	1389667.26	4486573.86
8	1389667.51	4486572.64
9	1389666.78	4486572.22
6	1389666.76	4486575.84
10	1389869.19	4486927.76
11	1389869.69	4486920.85
12	1389827.55	4486880.30
13	1389824.04	4486884.28
14	1389843.42	4486902.95
10	1389869.19	4486927.76
3Y18		
1	1389614.72	4486792.00
2	1389615.71	4486792.00
3	1389615.71	4486792.99

4	1389614.72	4486792.99
1	1389614.72	4486792.00
3Y19		
1	1389899.20	4486738.13
2	1389895.90	4486744.63
3	1389888.59	4486740.50
4	1389880.10	4486756.64
5	1389865.35	4486748.37
6	1389876.76	4486727.01
1	1389899.20	4486738.13
3Y20		
1	1389887.66	4486784.19
2	1389898.99	4486790.17
3	1389904.35	4486799.90
4	1389902.89	4486820.00
5	1389876.07	4486805.33
1	1389887.66	4486784.19
3Y21		
1	1389887.66	4486784.19
2	1389876.07	4486805.33
3	1389853.26	4486792.83
4	1389864.86	4486771.69
1	1389887.66	4486784.19
3Y22		
1	1389864.86	4486771.69
2	1389853.26	4486792.83
3	1389830.44	4486780.39
4	1389842.06	4486759.19
1	1389864.86	4486771.69
3Y23		
1	1389842.06	4486759.19
2	1389830.44	4486780.39
3	1389807.73	4486767.93
4	1389819.35	4486746.74
1	1389842.06	4486759.19
3Y24		
1	1389819.35	4486746.74
2	1389807.73	4486767.93
3	1389785.72	4486755.92
4	1389797.36	4486734.68
1	1389819.35	4486746.74
3Y25		
1	1389797.36	4486734.68
2	1389785.72	4486755.92
3	1389762.90	4486743.45
4	1389774.57	4486722.18
1	1389797.36	4486734.68
3Y26		
1	1389774.57	4486722.18
2	1389762.90	4486743.45
3	1389740.09	4486730.98

4	1389751.77	4486709.68
1	1389774.57	4486722.18
3Y27		
1	1389751.77	4486709.68
2	1389740.09	4486730.98
3	1389717.28	4486718.50
4	1389728.97	4486697.18
1	1389751.77	4486709.68
3Y28		
1	1389728.97	4486697.18
2	1389717.28	4486718.50
3	1389694.47	4486706.03
4	1389706.17	4486684.68
1	1389728.97	4486697.18
3Y29		
1	1389706.17	4486684.68
2	1389694.47	4486706.03
3	1389669.24	4486692.24
4	1389678.51	4486673.72
5	1389680.31	4486670.50
1	1389706.17	4486684.68
3Y30		
1	1389902.89	4486820.00
2	1389902.58	4486824.38
3	1389874.14	4486808.84
4	1389851.33	4486796.36
5	1389828.52	4486783.88
6	1389811.26	4486774.45
7	1389791.65	4486763.72
8	1389771.96	4486752.96
9	1389751.74	4486741.90
10	1389731.48	4486730.82
11	1389711.25	4486719.76
12	1389692.54	4486709.53
13	1389682.77	4486727.36
14	1389672.12	4486721.39
15	1389669.24	4486692.24
16	1389672.12	4486721.39
17	1389669.24	4486692.24
18	1389694.47	4486706.03
19	1389762.90	4486743.45
20	1389785.70	4486755.95
21	1389807.73	4486767.93
22	1389830.44	4486780.39
23	1389853.26	4486792.83
24	1389876.07	4486805.33
1	1389902.89	4486820.00
3Y31		
1	1389692.54	4486709.53
2	1389715.36	4486722.01
3	1389705.45	4486740.06

4	1389682.77	4486727.36
1	1389692.54	4486709.53
3Y32		
1	1389715.36	4486722.01
2	1389738.17	4486734.48
3	1389725.67	4486757.27
4	1389715.83	4486751.76
5	1389718.35	4486747.29
6	1389705.45	4486740.06
1	1389715.36	4486722.01
3Y33		
1	1389738.17	4486734.48
2	1389760.98	4486746.95
3	1389748.35	4486769.98
4	1389725.67	4486757.27
1	1389738.17	4486734.48
3Y34		
1	1389783.79	4486759.43
2	1389771.04	4486782.69
3	1389748.35	4486769.98
4	1389760.98	4486746.95
1	1389783.79	4486759.43
3Y35		
1	1389805.79	4486771.46
2	1389792.92	4486794.94
3	1389771.04	4486782.69
4	1389783.79	4486759.43
1	1389805.79	4486771.46
3Y36		
1	1389828.52	4486783.89
2	1389815.51	4486807.60
3	1389792.92	4486794.94
4	1389805.79	4486771.46
1	1389828.52	4486783.89
3Y37		
1	1389851.33	4486796.36
2	1389838.20	4486820.31
3	1389815.51	4486807.60
4	1389828.52	4486783.89
1	1389851.33	4486796.36
3Y38		
1	1389851.33	4486796.36
2	1389874.14	4486808.84
3	1389860.88	4486833.02
4	1389838.18	4486820.33
1	1389851.33	4486796.36
3Y39		
1	1389874.14	4486808.84
2	1389902.58	4486824.38
3	1389900.88	4486847.79
4	1389893.64	4486851.37

5	1389860.88	4486833.02
1	1389874.14	4486808.84
3Y40		
1	1389898.74	4486877.16
2	1389896.94	4486901.99
3	1389871.20	4486900.12
4	1389863.51	4486886.64
5	1389875.98	4486864.40
1	1389898.74	4486877.16
3Y41		
1	1389850.69	4486850.21
2	1389838.21	4486872.47
3	1389817.67	4486860.96
4	1389830.22	4486838.73
1	1389850.69	4486850.21
3Y42		
1	1389830.22	4486838.73
2	1389817.67	4486860.96
3	1389797.16	4486849.47
4	1389809.72	4486827.24
1	1389830.22	4486838.73
3Y43		
1	1389783.96	4486812.80
2	1389809.72	4486827.24
3	1389797.16	4486849.47
4	1389793.06	4486847.27
5	1389774.74	4486829.50
1	1389783.96	4486812.80
3Y44		
1	1389666.05	4486666.73
2	1389661.54	4486675.54
3	1389657.47	4486673.26
4	1389653.31	4486659.59
5	1389654.72	4486660.38
1	1389666.05	4486666.73
3Y45		
1	1389862.04	4486885.81
2	1389847.34	4486899.34
3	1389827.55	4486880.30
4	1389835.70	4486871.07
5	1389838.21	4486872.47
1	1389862.04	4486885.81
3Y46		
1	1389862.04	4486885.81
2	1389863.51	4486886.64
3	1389871.20	4486900.12
4	1389869.69	4486920.85
5	1389847.34	4486899.34
1	1389862.04	4486885.81
3Y47		
1	1389849.84	4486936.45

2	1389836.68	4486950.14
3	1389813.94	4486928.25
4	1389827.06	4486914.53
1	1389849.84	4486936.45
3Y48		
1	1389940.22	4487207.18
2	1389893.75	4487314.81
3	1389877.68	4487305.50
4	1389859.41	4487290.75
5	1389813.92	4487260.58
6	1389729.92	4487200.68
7	1389704.17	4487182.01
8	1389713.48	4487166.18
9	1389795.00	4487066.61
1	1389940.22	4487207.18
3Y49		
1	1389678.51	4486673.72
2	1389669.24	4486692.24
3	1389672.12	4486721.39
4	1389657.47	4486673.26
5	1389661.54	4486675.54
6	1389666.05	4486666.73
1	1389678.51	4486673.72
3Y50		
1	1389653.31	4486659.59
2	1389654.91	4486633.80
3	1389678.91	4486647.25
4	1389680.38	4486644.63
5	1389703.15	4486657.40
6	1389701.83	4486659.76
7	1389725.78	4486673.53
8	1389727.24	4486670.92
9	1389751.23	4486684.37
10	1389749.76	4486686.99
11	1389772.26	4486699.61
12	1389794.07	4486711.83
13	1389816.68	4486724.52
14	1389818.15	4486721.90
15	1389818.87	4486722.31
16	1389816.56	4486726.75
17	1389863.26	4486752.28
18	1389865.35	4486748.37
19	1389905.37	4486770.81
20	1389903.90	4486773.43
21	1389906.18	4486774.71
22	1389904.35	4486799.90
23	1389898.99	4486790.17
24	1389887.66	4486784.19
25	1389864.86	4486771.69
26	1389842.06	4486759.19
27	1389819.35	4486746.74

28	1389797.36	4486734.68
29	1389774.57	4486722.18
30	1389751.77	4486709.68
31	1389728.97	4486697.18
32	1389706.17	4486684.68
33	1389680.31	4486670.50
34	1389678.51	4486673.72
1	1389653.31	4486659.59
2 ЭТАП МЕЖЕВАНИЯ		
3У51		
1	1389822.44	4486371.67
2	1389825.51	4486370.92
3	1389829.03	4486364.03
4	1389832.10	4486357.72
5	1389834.65	4486353.41
6	1389837.63	4486348.10
7	1389836.68	4486347.37
8	1389834.13	4486346.05
9	1389832.42	4486345.18
10	1389815.94	4486336.79
11	1389803.27	4486359.45
12	1389802.67	4486360.54
1	1389822.44	4486371.67
3У52		
1	1389803.27	4486359.45
2	1389781.03	4486348.03
3	1389780.90	4486348.28
4	1389802.67	4486360.54
1	1389803.27	4486359.45
5	1389825.57	4486386.03
6	1389824.81	4486387.44
7	1389818.63	4486384.25
8	1389796.40	4486372.78
9	1389774.17	4486361.32
10	1389775.35	4486359.14
11	1389797.35	4486370.92
5	1389825.57	4486386.03
3У53		
1	1390060.53	4486114.11
2	1390063.50	4486125.78
3	1390070.48	4486150.91
4	1390057.23	4486143.70
5	1390030.12	4486151.04
6	1390030.20	4486152.29
7	1390027.69	4486153.03
8	1389990.34	4486163.98
9	1389984.73	4486165.63
10	1389978.23	4486165.27
11	1389963.12	4486169.37
12	1389925.24	4486179.61
13	1389905.60	4486184.92

14	1389907.86	4486186.35
15	1389884.04	4486192.75
16	1389883.58	4486190.99
17	1389846.76	4486199.56
18	1389844.40	4486197.40
19	1389840.21	4486202.50
20	1389819.98	4486202.01
21	1389795.11	4486217.02
22	1389788.25	4486219.89
23	1389780.52	4486225.85
24	1389776.78	4486223.91
25	1389767.35	4486247.14
26	1389759.68	4486242.92
27	1389750.40	4486261.90
28	1389750.13	4486261.76
29	1389747.24	4486271.61
30	1389733.05	4486322.70
31	1389728.97	4486338.08
32	1389719.72	4486372.89
33	1389710.47	4486407.71
34	1389707.39	4486419.31
35	1389691.14	4486480.51
36	1389687.22	4486495.23
37	1389688.60	4486496.03
38	1389679.06	4486531.08
39	1389685.94	4486534.92
40	1389668.79	4486565.38
41	1389668.62	4486565.28
42	1389666.78	4486572.22
43	1389667.51	4486572.64
44	1389667.26	4486573.86
45	1389666.76	4486575.84
46	1389660.11	4486602.34
47	1389660.62	4486602.62
48	1389655.28	4486623.62
49	1389652.39	4486632.38
50	1389646.22	4486661.13
51	1389635.66	4486704.57
52	1389630.58	4486725.45
53	1389625.69	4486745.56
54	1389626.38	4486758.39
55	1389645.87	4486785.41
56	1389724.95	4486858.00
57	1389830.05	4486953.01
58	1389910.10	4487026.46
59	1389952.18	4487064.91
60	1389968.82	4487080.65
61	1389968.73	4487080.75
62	1389986.76	4487098.07
63	1390005.67	4487116.04
64	1390009.97	4487119.93

65	1390006.84	4487123.42
66	1389996.53	4487134.94
67	1389990.52	4487141.65
68	1389978.03	4487129.78
69	1389960.89	4487114.32
70	1389717.21	4486892.79
71	1389577.95	4486763.85
72	1389727.79	4486200.01
1	1390060.53	4486114.11
3Y54		
1	1389704.06	4486504.96
2	1389688.76	4486536.56
3	1389685.94	4486534.92
4	1389679.06	4486531.08
5	1389688.60	4486496.03
1	1389704.06	4486504.96
6	1389666.76	4486575.84
7	1389666.75	4486578.53
8	1389660.62	4486602.62
9	1389660.11	4486602.34
6	1389666.76	4486575.84
3Y55		
1	1389717.21	4486892.79
2	1389607.12	4486790.85
3	1389593.20	4486786.67
4	1389607.35	4486799.28
5	1389617.81	4486802.42
1	1389717.21	4486892.79
6	1389598.32	4486796.57
7	1389584.16	4486783.94
8	1389523.08	4486765.57
9	1389418.92	4486734.23
10	1389227.53	4486718.90
11	1389147.55	4486665.38
12	1389138.10	4486647.98
13	1389125.30	4486671.91
14	1389142.92	4486672.01
15	1389224.82	4486726.70
16	1389270.89	4486730.15
17	1389277.89	4486730.15
18	1389417.02	4486741.91
19	1389520.59	4486773.24
6	1389598.32	4486796.57
3Y56		
1	1389653.31	4486659.58
2	1389666.05	4486666.73
3	1389661.54	4486675.54
4	1389657.47	4486673.26
5	1389655.80	4486672.32
6	1389650.21	4486669.19
1	1389653.31	4486659.58

3Y57		
1	1389692.54	4486709.53
2	1389715.34	4486722.03
3	1389705.45	4486740.06
4	1389703.03	4486744.54
5	1389680.86	4486732.04
6	1389680.58	4486731.76
7	1389682.77	4486727.36
1	1389692.54	4486709.53
3Y58		
1	1389715.34	4486721.99
2	1389738.17	4486734.48
3	1389725.67	4486757.27
4	1389715.83	4486751.76
5	1389703.03	4486744.54
6	1389705.45	4486740.06
1	1389715.34	4486721.99
3Y59		
1	1389862.04	4486885.81
2	1389843.42	4486902.95
3	1389824.03	4486884.29
4	1389827.55	4486880.30
5	1389835.70	4486871.07
6	1389838.21	4486872.47
1	1389862.04	4486885.81
3Y60		
1	1389871.20	4486900.12
2	1389869.19	4486927.76
3	1389843.42	4486902.95
4	1389862.04	4486885.81
5	1389863.51	4486886.64
1	1389871.20	4486900.12
3Y61		
1	1389657.47	4486673.26
2	1389672.12	4486721.39
3	1389660.37	4486695.70
4	1389655.80	4486672.32
1	1389657.47	4486673.26
5	1389635.66	4486704.57
6	1389643.03	4486734.45
7	1389655.96	4486747.91
8	1389655.01	4486748.96
9	1389630.58	4486725.45
5	1389635.66	4486704.57
3Y62		
1	1390032.04	4487092.29
2	1390025.51	4487096.04
3	1390024.68	4487096.87
4	1390004.82	4487077.62
5	1389961.88	4487036.59
6	1389940.17	4487015.49

7	1389918.77	4486994.70
8	1389897.24	4486974.05
9	1389891.74	4486967.76
10	1389821.36	4486900.02
11	1389798.82	4486880.39
12	1389795.50	4486884.18
13	1389680.85	4486773.83
14	1389643.03	4486734.45
15	1389635.66	4486704.57
16	1389646.22	4486661.13
17	1389652.39	4486632.38
18	1389654.91	4486633.80
19	1389653.31	4486659.59
20	1389650.21	4486669.19
21	1389655.80	4486672.32
22	1389660.37	4486695.70
23	1389673.89	4486725.27
24	1389680.86	4486732.04
25	1389715.76	4486751.71
26	1389701.52	4486765.63
27	1389723.93	4486787.50
28	1389737.02	4486795.53
29	1389746.30	4486804.64
30	1389754.66	4486817.53
31	1389869.19	4486927.76
32	1389869.10	4486929.06
33	1389899.09	4486957.89
34	1389899.18	4486956.61
35	1389909.50	4486966.55
36	1389909.28	4486971.19
37	1389913.85	4486982.17
38	1389925.03	4486981.50
39	1389971.23	4487025.97
40	1389971.19	4487027.22
41	1389975.84	4487031.69
42	1389976.98	4487032.85
43	1389975.22	4487034.50
44	1389994.35	4487054.35
45	1390010.69	4487068.94
46	1390012.51	4487067.08
47	1390020.08	4487074.37
48	1390016.83	4487077.80
1	1390032.04	4487092.29
<b>3 ЭТАП МЕЖЕВАНИЯ</b>		
<b>3У63</b>		
1	1389726.41	4486517.82
2	1389710.52	4486543.76
3	1389708.06	4486547.76
4	1389697.68	4486541.73
5	1389685.94	4486534.92
6	1389679.06	4486531.08

7	1389688.60	4486496.03
8	1389696.01	4486500.33
1	1389726.41	4486517.82
<b>3У64</b>		
1	1389802.67	4486360.54
2	1389803.27	4486359.45
3	1389815.94	4486336.79
4	1389792.74	4486325.25
5	1389781.03	4486348.03
6	1389780.90	4486348.28
1	1389802.67	4486360.54
<b>3У65</b>		
1	1389825.57	4486386.03
2	1389824.81	4486387.44
3	1389818.63	4486384.25
4	1389796.40	4486372.78
5	1389774.17	4486361.32
6	1389775.35	4486359.14
7	1389797.35	4486370.92
1	1389825.57	4486386.03
<b>3У66</b>		
1	1389839.45	4486203.42
2	1389816.88	4486230.86
3	1389812.36	4486228.52
4	1389795.90	4486217.55
5	1389819.92	4486208.02
1	1389839.45	4486203.42
<b>3У67</b>		
1	1390060.53	4486114.11
2	1390063.50	4486125.78
3	1390070.48	4486150.91
4	1390057.23	4486143.70
5	1390030.12	4486151.04
6	1390030.20	4486152.29
7	1390027.69	4486153.03
8	1389990.34	4486163.98
9	1389984.73	4486165.63
10	1389978.23	4486165.27
11	1389963.12	4486169.37
12	1389925.24	4486179.61
13	1389905.60	4486184.92
14	1389907.86	4486186.35
15	1389884.04	4486192.75
16	1389883.58	4486190.99
17	1389846.76	4486199.56
18	1389844.40	4486197.40
19	1389840.21	4486202.50
20	1389839.45	4486203.42
21	1389819.92	4486208.02
22	1389795.90	4486217.55
23	1389795.11	4486217.02

24	1389788.25	4486219.89
25	1389780.52	4486225.85
26	1389776.78	4486223.91
27	1389767.35	4486247.14
28	1389759.68	4486242.92
29	1389750.40	4486261.90
30	1389750.13	4486261.76
31	1389747.24	4486271.61
32	1389733.05	4486322.70
33	1389728.97	4486338.08
34	1389719.72	4486372.89
35	1389710.47	4486407.71
36	1389707.39	4486419.31
37	1389691.14	4486480.51
38	1389687.22	4486495.23
39	1389688.60	4486496.03
40	1389679.06	4486531.08
41	1389685.94	4486534.92
42	1389668.79	4486565.38
43	1389668.62	4486565.28
44	1389666.78	4486572.22
45	1389667.51	4486572.64
46	1389667.26	4486573.86
47	1389666.76	4486575.84
48	1389660.11	4486602.34
49	1389660.62	4486602.62
50	1389655.28	4486623.62
51	1389652.39	4486632.38
52	1389646.22	4486661.13
53	1389635.66	4486704.57
54	1389630.58	4486725.45
55	1389625.69	4486745.56
56	1389626.38	4486758.39
57	1389645.87	4486785.41
58	1389724.95	4486858.00
59	1389830.05	4486953.01
60	1389910.10	4487026.46
61	1389952.18	4487064.91
62	1389968.82	4487080.65
63	1389968.73	4487080.75
64	1389986.76	4487098.07
65	1390005.67	4487116.04
66	1390009.97	4487119.93
67	1390006.84	4487123.42
68	1389996.53	4487134.94
69	1389990.52	4487141.65
70	1389978.03	4487129.78
71	1389960.89	4487114.32
72	1389717.21	4486892.79
73	1389577.95	4486763.85
74	1389727.79	4486200.01

1	1390060.53	4486114.11
3У68		
1	1389666.76	4486575.84
2	1389666.75	4486578.53
3	1389660.62	4486602.62
4	1389660.11	4486602.34
1	1389666.76	4486575.84
4 ЭТАП МЕЖЕВАНИЯ		
3У69		
1	1389741.78	4486327.31
2	1389755.45	4486275.84
3	1389747.24	4486271.61
4	1389733.05	4486322.70
1	1389741.78	4486327.31
5	1389719.15	4486412.48
6	1389719.57	4486410.92
7	1389726.99	4486382.96
8	1389718.29	4486378.26
9	1389710.47	4486407.71
5	1389719.15	4486412.48
10	1389698.94	4486484.92
11	1389707.90	4486454.84
12	1389715.50	4486426.25
13	1389716.02	4486424.27
14	1389707.39	4486419.31
15	1389691.14	4486480.51
10	1389698.94	4486484.92
16	1389655.28	4486623.61
17	1389661.97	4486603.35
18	1389660.62	4486602.62
16	1389655.28	4486623.61
19	1389680.58	4486731.76
20	1389682.77	4486727.36
21	1389672.12	4486721.39
22	1389673.89	4486725.27
19	1389680.58	4486731.76
23	1389680.85	4486773.83
24	1389655.96	4486747.91
25	1389655.01	4486748.96
23	1389680.85	4486773.83
26	1389824.04	4486884.28
27	1389827.55	4486880.30
28	1389759.36	4486814.68
29	1389741.97	4486789.25
30	1389706.06	4486769.10
31	1389715.83	4486751.76
32	1389701.52	4486765.63
33	1389723.93	4486787.50
34	1389737.02	4486795.53
35	1389746.30	4486804.64
36	1389754.66	4486817.53

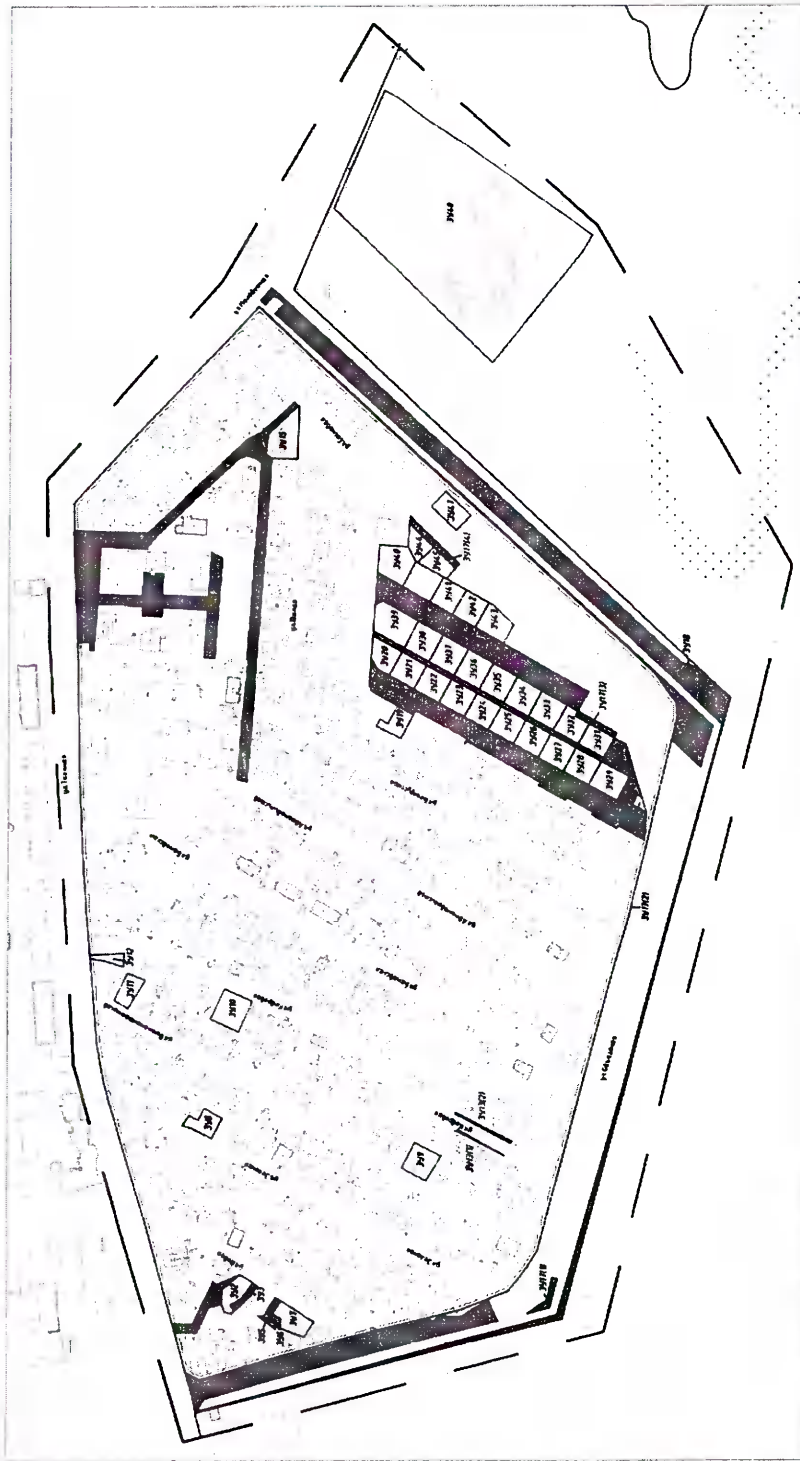
26	1389824.04	4486884.28
37	1389893.20	4486978.17
38	1389894.95	4486976.38
39	1389797.76	4486882.92
40	1389798.77	4486880.44
41	1389795.50	4486884.18
42	1389766.67	4486856.43
43	1389762.92	4486860.34
44	1389793.01	4486889.29
45	1389796.77	4486885.38
46	1389871.47	4486957.26
37	1389893.20	4486978.17
47	1389971.23	4487025.97
48	1389971.35	4487022.17
49	1389928.85	4486981.27
50	1389925.03	4486981.50
47	1389971.23	4487025.97
51	1389976.98	4487032.84
52	1389975.84	4487031.69
53	1389978.58	4487029.12
54	1389979.75	4487030.24
51	1389976.98	4487032.84
55	1390020.08	4487074.37
56	1390022.72	4487071.59
57	1390015.20	4487064.34
58	1390012.51	4487067.08
55	1390020.08	4487074.37
3У70		
1	1389667.51	4486572.64
2	1389675.42	4486577.14
3	1389701.39	4486591.92
4	1389687.10	4486617.45
5	1389667.54	4486606.47
6	1389661.97	4486603.35
7	1389660.62	4486602.62
8	1389660.11	4486602.34
9	1389666.76	4486575.84
10	1389667.26	4486573.86
1	1389667.51	4486572.64
3У71		
1	1389784.95	4486395.01
2	1389796.40	4486372.78

3	1389797.35	4486370.92
4	1389775.35	4486359.14
5	1389774.17	4486361.32
6	1389762.73	4486383.57
1	1389784.95	4486395.01
3У72		
1	1389796.40	4486372.78
2	1389797.35	4486370.92
3	1389825.60	4486385.97
4	1389824.84	4486387.38
1	1389796.40	4486372.78
3У73		
1	1389705.60	4486505.85
2	1389687.29	4486535.71
3	1389685.94	4486534.92
4	1389679.06	4486531.08
5	1389688.60	4486496.03
1	1389705.60	4486505.85
3У74		
1	1389716.01	4486511.83
2	1389697.68	4486541.73
3	1389687.29	4486535.71
4	1389705.60	4486505.85
1	1389716.01	4486511.83
3У75		
1	1389716.01	4486511.83
2	1389726.41	4486517.82
3	1389710.52	4486543.76
4	1389708.06	4486547.76
5	1389697.68	4486541.73
1	1389716.01	4486511.83
5 ЭТАП МЕЖЕВАНИЯ		
3У76		
1	1389813.18	4486409.55
2	1389824.81	4486387.44
3	1389825.57	4486386.03
4	1389797.35	4486370.92
5	1389796.40	4486372.78
6	1389784.95	4486395.01
7	1389807.18	4486406.45
1	1389813.18	4486409.55








# IV. Графическая часть 4.1. Чертеж межевания территории. 1 этап

ДОКУМЕНТАЦИЯ ПО ПЛАНИРОВКЕ ТЕРРИТОРИИ МИКРОРАЙОНА ИНИЦИАТИВА Г. ТАРКО-САЛЕ ПУРОВСКОГО РАЙОНА  
ПРОЕКТ МЕЖЕВАНИЯ ТЕРРИТОРИИ



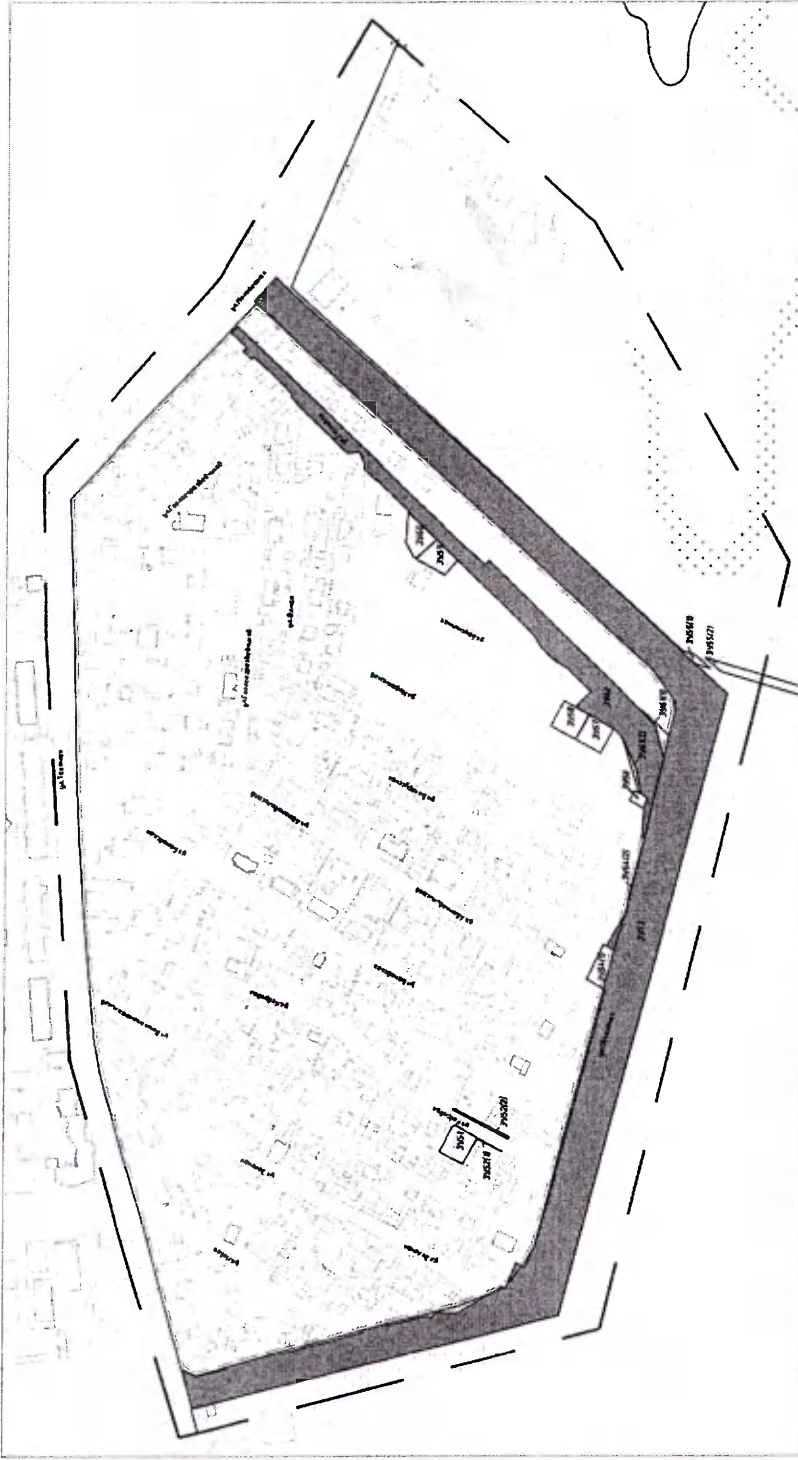
## УСЛОВНЫЕ ОБОЗНАЧЕНИЯ

-  Границы проекта планировки территории и проекта межевания территории
-  Красные линии, установленные в составе проекта планировки территории
-  Линии отступа от красных линий в целях определения мест допустимого размещения зданий, строений, сооружений
-  Образующие и закрепляемые земельные участки
-  3027 Условные номера образующих и закрепляемых земельных участков






Информация об авторском проекте		Информация о документе	
№	Дата	№	Дата
1	2008	1	2008
Информация об объекте		Информация о документе	
ОСНОВНАЯ ЧАСТЬ ПРОЕКТА МЕЖЕВАНИЯ ТЕРРИТОРИИ		Лист	№
		№	1
		Издание	1
		Дата	2008
		Масштаб	1:500

### 4.2. Чертеж межевания территории. 2 этап

ДОКУМЕНТАЦИЯ ПО ПЛАНИРОВКЕ ТЕРРИТОРИИ МИКРОРАЙОНА ИНИЦИАТИВА Г. ТАРКО-САЛЕ ПУРОВСКОГО РАЙОНА  
ПРОЕКТ МЕЖЕВАНИЯ ТЕРРИТОРИИ



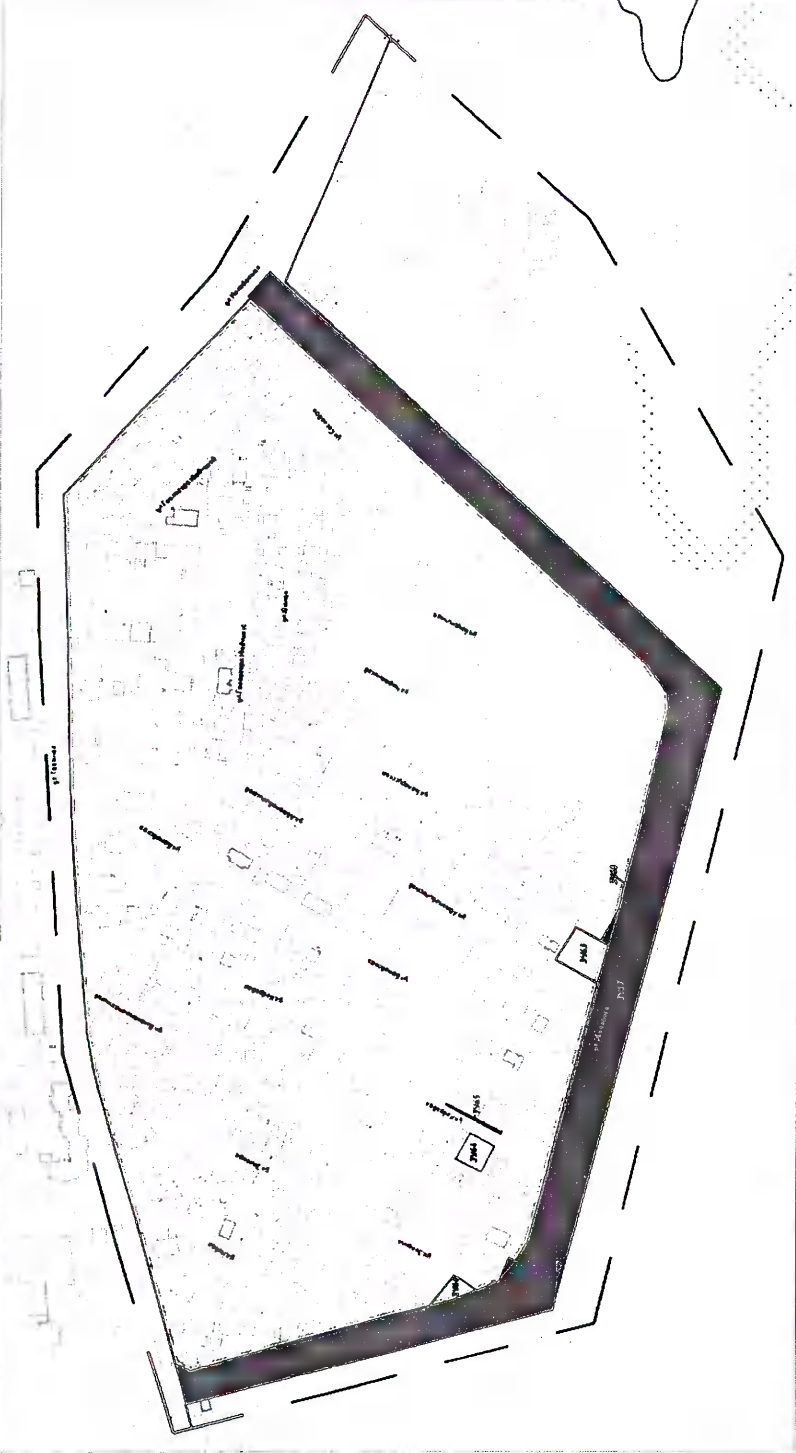
**УСЛОВНЫЕ ОБОЗНАЧЕНИЯ**

-  Границы ареала планировки территории и проекта застройки территории
-  Красные линии, установленные в составе проекта планировки территории
-  Линия отступа от красной линии в целях обеспечения мест допустимого размещения зданий, строений, сооружений
-  Обремененные земельные участки
-  3955 Условные номера образцовых и эталонных земельных участков






Документация по планировке территории		Масштаб 1:500	
Инициатива Г. Тарко-Сале Пуровского района		Лист 2	
ОСНОВНАЯ ЧАСТЬ ПРОЕКТА	СHEET	2	3
МЕЖЕВАНИЕ ТЕРРИТОРИИ	ТАИ	2	3
Начало составления территории: 2 года			

### 4.3. Чертеж межевания территории. 3 этап

ДОКУМЕНТАЦИЯ ПО ПЛАНИРОВКЕ ТЕРРИТОРИИ МИКРОРАЙОНА ИНИЦИАТИВА Г. ТАРКО-САЛЕ ПУРОВСКОГО РАЙОНА  
 ПРОЕКТ МЕЖЕВАНИЯ ТЕРРИТОРИИ



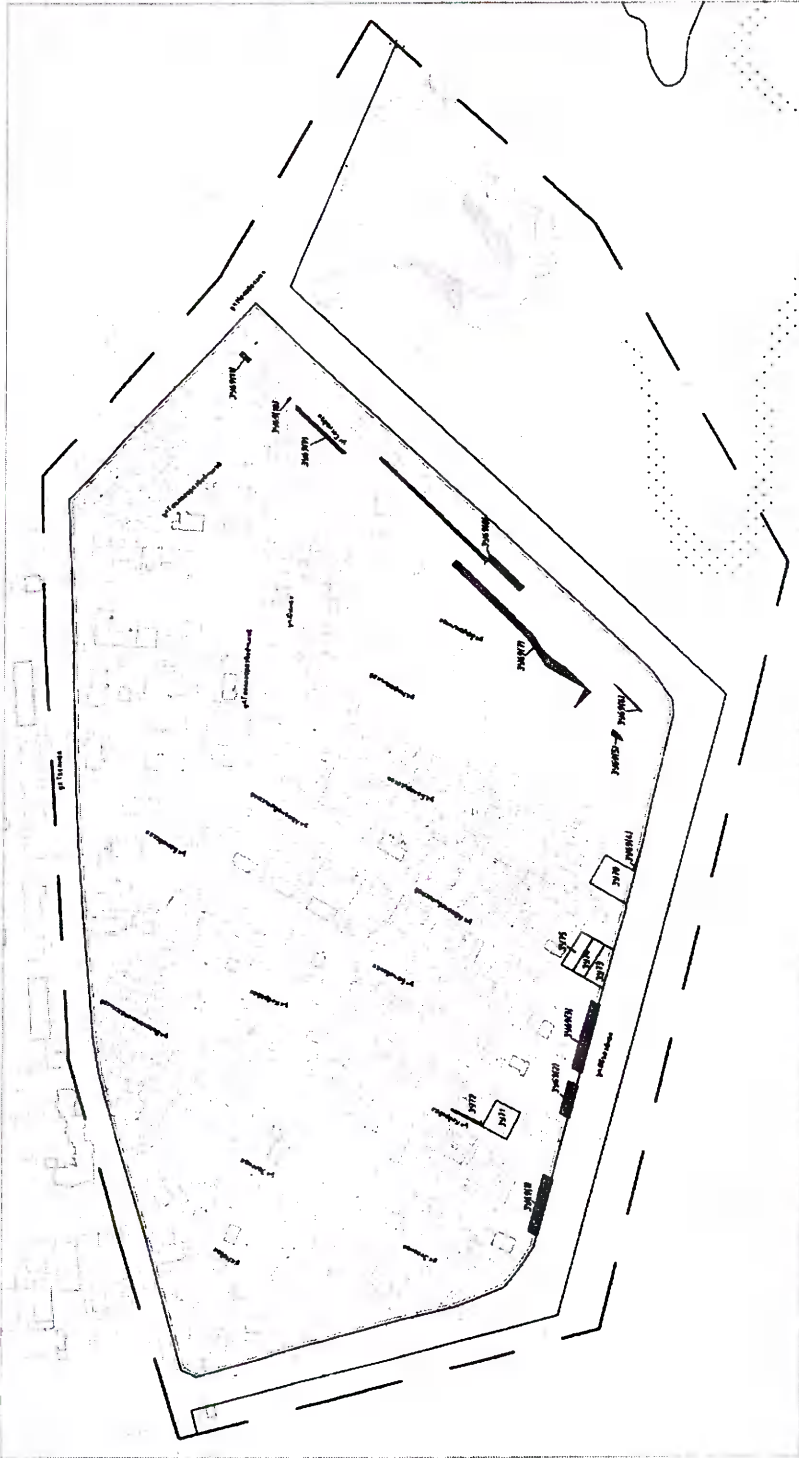
**УСЛОВНЫЕ ОБОЗНАЧЕНИЯ**

-  Границы проекта планировки территории и проекта межевания территории
-  Красные линии, установленные в составе проекта планировки территории
-  Линии отступа от красных линий в целях обеспечения мест двустороннего размещения зданий, строений, сооружений
-  Оборудование и изменение земельных участков
-  Условные номера образуемых земельных участков

Проект разработан на основании утвержденных в установленном законодательстве Российской Федерации правил землепользования и застройки территории ПУРОВОЙ РАЙОНА, а также утвержденных в установленном законодательстве Российской Федерации правил землепользования и застройки территории ПУРОВОЙ РАЙОНА, а также утвержденных в установленном законодательстве Российской Федерации правил землепользования и застройки территории ПУРОВОЙ РАЙОНА.											
№	ИЗМ.	ДТ	Д	Л	С	Л	С	Л	С	Л	С
1	1	1	1	1	1	1	1	1	1	1	1
Проект подготовлен 11.06.2018 Исполнитель: [Signature]											

### 4.4. Чертеж межевания территории. 4 этап

ДОКУМЕНТАЦИЯ ПО ПЛАНИРОВКЕ ТЕРРИТОРИИ МИКРОРАЙОНА ИНИЦИАТИВА Г. ТАРКО-САЛЕ ПУРОВСКОГО РАЙОНА  
 ПРОЕКТ МЕЖЕВАНИЯ ТЕРРИТОРИИ



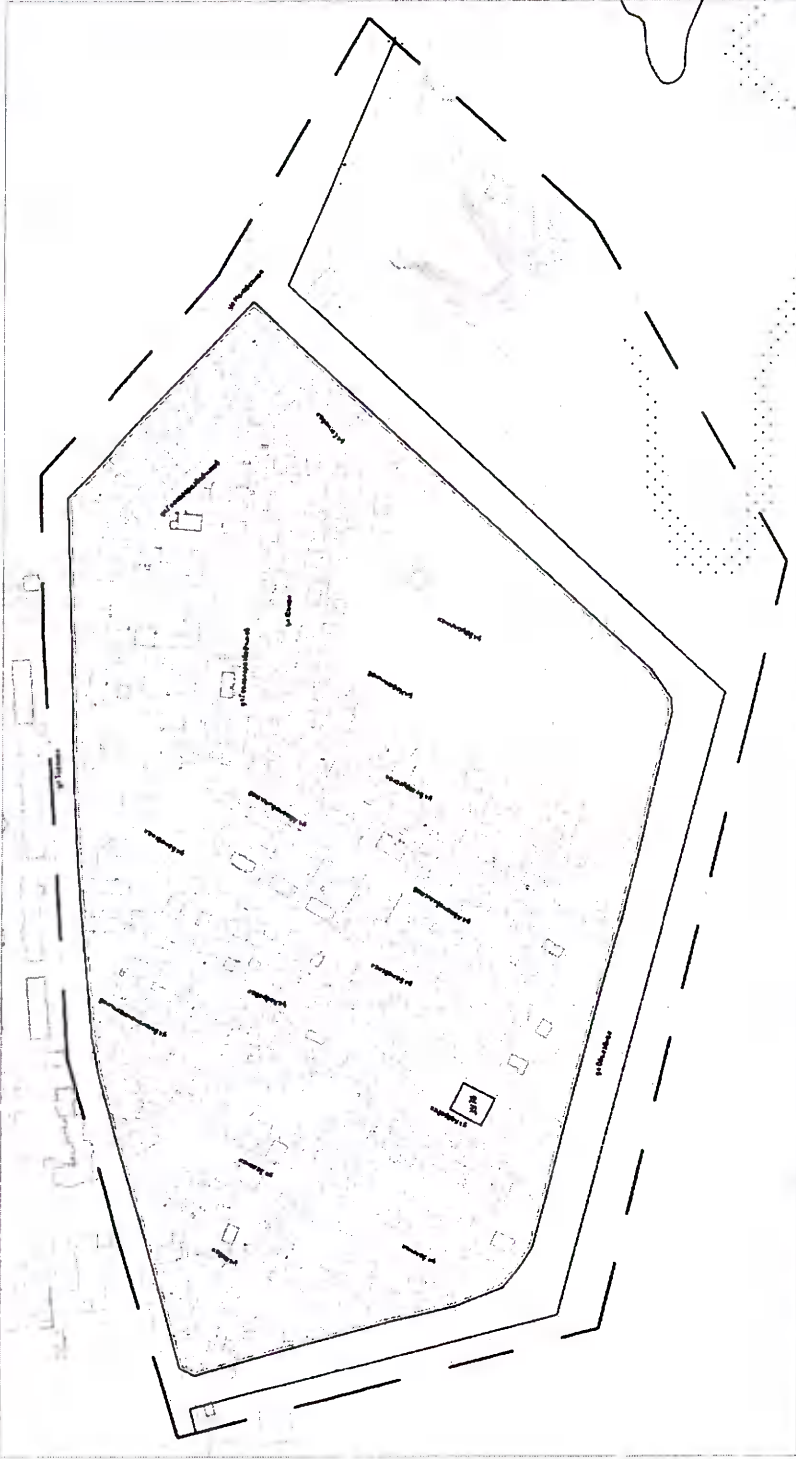
**УСЛОВНЫЕ ОБОЗНАЧЕНИЯ**

- Границы проекта планировки территории и проекта межевания территории
- Красные линии, установленные в составе проекта планировки территории
- Линии отступа от красных линий в целях обеспечения мест для осуществления мест для осуществления жилищ, стрелы, сооружений
- Обозначение земельных участков
- Условные номера образуемых земельных участков







Документация по планировке территории		Инициатива г. Тарко-Сале Пуровского района	
ОСНОВНАЯ ЧАСТЬ ПРОЕКТА		Лист	4
МЕЖЕВАНИЕ ТЕРРИТОРИИ		ИМТ	3
Чертёж межевания территории		Масштаб	1:500

### 4.5. Чертеж межевания территории. 5 этап

ДОКУМЕНТАЦИЯ ПО ПЛАНРОВКЕ ТЕРРИТОРИИ МИКРОРАЙОНА ИНИЦИАТИВА Г. ТАРКО-САЛЕ ПУРОВСКОГО РАЙОНА  
ПРОЕКТ МЕЖЕВАНИЯ ТЕРРИТОРИИ



**УСЛОВНЫЕ ОБОЗНАЧЕНИЯ**

-  Границы проекта планировки территории и проекта межевания территории
-  Красные линии, устанавливаемые в составе проекта планировки территории
-  Линии отступа от красных линий в целях определения мест допустимого размещения зданий, строений, сооружений
-  Обозначение и выделение земельных участков
-  ЗУ/З
-  Условные линии обременения земельных участков

Департамент по развитию территории		Муниципальное образование «Городской округ Тарко-Сале»	
№	Дата	№	Дата
1	2014	1	2014
2	2014	2	2014
3	2014	3	2014
4	2014	4	2014
5	2014	5	2014
6	2014	6	2014
7	2014	7	2014
8	2014	8	2014
9	2014	9	2014
10	2014	10	2014
11	2014	11	2014
12	2014	12	2014
13	2014	13	2014
14	2014	14	2014
15	2014	15	2014
16	2014	16	2014
17	2014	17	2014
18	2014	18	2014
19	2014	19	2014
20	2014	20	2014
21	2014	21	2014
22	2014	22	2014
23	2014	23	2014
24	2014	24	2014
25	2014	25	2014
26	2014	26	2014
27	2014	27	2014
28	2014	28	2014
29	2014	29	2014
30	2014	30	2014
31	2014	31	2014
32	2014	32	2014
33	2014	33	2014
34	2014	34	2014
35	2014	35	2014
36	2014	36	2014
37	2014	37	2014
38	2014	38	2014
39	2014	39	2014
40	2014	40	2014
41	2014	41	2014
42	2014	42	2014
43	2014	43	2014
44	2014	44	2014
45	2014	45	2014
46	2014	46	2014
47	2014	47	2014
48	2014	48	2014
49	2014	49	2014
50	2014	50	2014
51	2014	51	2014
52	2014	52	2014
53	2014	53	2014
54	2014	54	2014
55	2014	55	2014
56	2014	56	2014
57	2014	57	2014
58	2014	58	2014
59	2014	59	2014
60	2014	60	2014
61	2014	61	2014
62	2014	62	2014
63	2014	63	2014
64	2014	64	2014
65	2014	65	2014
66	2014	66	2014
67	2014	67	2014
68	2014	68	2014
69	2014	69	2014
70	2014	70	2014
71	2014	71	2014
72	2014	72	2014
73	2014	73	2014
74	2014	74	2014
75	2014	75	2014
76	2014	76	2014
77	2014	77	2014
78	2014	78	2014
79	2014	79	2014
80	2014	80	2014
81	2014	81	2014
82	2014	82	2014
83	2014	83	2014
84	2014	84	2014
85	2014	85	2014
86	2014	86	2014
87	2014	87	2014
88	2014	88	2014
89	2014	89	2014
90	2014	90	2014
91	2014	91	2014
92	2014	92	2014
93	2014	93	2014
94	2014	94	2014
95	2014	95	2014
96	2014	96	2014
97	2014	97	2014
98	2014	98	2014
99	2014	99	2014
100	2014	100	2014