



МУНИЦИПАЛЬНЫЙ ОКРУГ ПУРОВСКИЙ РАЙОН  
АДМИНИСТРАЦИЯ ПУРОВСКОГО РАЙОНА  
ПОСТАНОВЛЕНИЕ

04 марта 2024 г.

№ 88-17

г. Тарко-Сале

**Об утверждении документации по планировке территории**

В соответствии со статьями 42, 43, 46 Градостроительного кодекса Российской Федерации, Федеральным законом от 06 октября 2003 года № 131-ФЗ «Об общих принципах организации местного самоуправления в Российской Федерации», постановлением Администрации Пуровского района от 14 февраля 2023 года № 65-ПА «Об утверждении Порядка подготовки документации по планировке территории, принятия решения об ее утверждении, внесения изменений в документацию, отмены документации или ее отдельных частей, признания отдельных частей документации не подлежащими применению на территории муниципального округа Пуровский район», заключением о результатах общественных обсуждений по рассмотрению документации по планировке территории, ограниченной улицами Губкина, Мира, 1 Речка г. Тарко-Сале Пуровского района, от 20 февраля 2024 года постановляет:

1. Утвердить прилагаемую документацию по планировке территории, ограниченной улицами Губкина, Мира, 1 Речка г. Тарко-Сале Пуровского района.
2. Управлению информационно-аналитических исследований и связей с общественностью Администрации Пуровского района разместить настоящее постановление на официальном сайте муниципального округа Пуровский район.
3. Опубликовать настоящее постановление в газете «Северный луч».
4. Контроль исполнения настоящего постановления возложить на заместителя Главы Администрации Пуровского района Д.Л. Криницына.

Глава Пуровского района



 А.А. Колодин



УТВЕРЖДЕНА

постановлением Администрации  
Пуровского района

от 24 марта 2024 г. № 88-17

## ДОКУМЕНТАЦИЯ

по планировке территории, ограниченной улицами Губкина, Мира,  
1 Речка г. Тарко-Сале Пуровского района Ямало-Ненецкого  
автономного округа

### 1. Основная часть проекта планировки территории. Текстовая часть.

#### 1.1. Характеристики планируемого развития территории, в том числе о плотности и параметрах застройки территории

Подготовка документации по планировке территории осуществляется в отношении застроенной и подлежащей застройке территории в границах, установленных согласно техническому заданию на выполнение работ по подготовке документации по планировке территории.

Территория проектирования в настоящее время полностью застроена жилыми домами, общественными зданиями, а также сооружениями инженерной и транспортной инфраструктуры.

Площадь проектируемой территории составляет 3,39 га (33 935 кв. м).

Основная часть проекта планировки территории, которая подлежит утверждению, подготовлена в отношении земельных участков, которые предназначены для размещения объектов жилого назначения (малоэтажная многоквартирная жилая застройка), объекта административно-делового назначения, объекта коммунального назначения (котельная), а также территорий общего пользования с организацией элементов придомового благоустройства, в том числе размещение площадок различного назначения.

Проектом планировки осуществлено установление границ зон планируемого размещения объектов капитального строительства жилого, общественного и коммунального назначения.

Для объектов жилой и общественной застройки границы отображены с отступом 3 м от границ соседних участков и 5 м от красных линий улиц, для объектов гаражного назначения – 1,5 м (с фронтальной стороны (перед воротами гаража) и 0,5 м (от задней стены гаража в одинарном ряду, от боковых стен крайнего в ряду гаража). Размещение объектов коммунального обслуживания отображено по границам земельных участков.

**1.2. Информация о характеристиках объектов капитального строительства жилого, производственного, общественно-делового и иного назначения и необходимых для функционирования таких объектов и обеспечения жизнедеятельности граждан объектов коммунальной, транспортной, социальной инфраструктур, в том числе объектов, включенных в программы комплексного развития систем коммунальной инфраструктуры, программы комплексного развития транспортной инфраструктуры, программы комплексного развития социальной инфраструктуры и необходимых для развития территории в границах элемента планировочной структуры**

**1.2.1. Информация о характеристиках объектов капитального строительства жилого, производственного, общественно-делового и иного назначения**

Таблица 1 – сводная ведомость зданий, строений и сооружений

№ по экспликации	Наименование	Этажность	Количество квартир	Кол-во секций (зданий)	Площадь застройки, кв. м	Общая площадь, кв. м	Общая площадь квартир, кв. м	Население	Мощность	Строительный объем, тыс. куб. м
1	2	3	4	5	6	7	8	9	10	11
<b>Существующая застройка</b>										
<i>Многоквартирная жилая застройка</i>										
1	Многоквартирный жилой дом	2	4	2/1	556,0	716,10	509,90	23	-	3,89
Итого:		-	4	-	556,0	716,10	509,90	23	-	3,89
<i>Сооружения транспортной инфраструктуры</i>										
2	Гаражи	1	-	4/1	169,0	135,90	-	-	4 м-м	0,59
Итого:		-	-	-	169,0	135,90	-	-	-	0,59
Всего (по существующей застройке):		-	4	-	725,0	852,0	509,90	23	-	4,48
<b>Проектируемая застройка</b>										
<i>Многоквартирная жилая застройка</i>										
3	Многоквартирный жилой дом со встроенно-пристроенными объектами обслуживания, в том числе:	4	28	2/1	1049,0	2426,40	2125,78	71	-	14,46
	- административно-коммерческие помещения*	-	-	-	-	530,16	-	-	339,32 кв. м торг.пл.	-
4	Многоквартирный жилой дом со встроенно-пристроенными объектами обслуживания, в том числе:	4	29	2/1	997,0	2474,17	2150,41	72	-	13,73

№ по экспликации	Наименование	Этажность	Количество квартир	Кол-во секций (зданий)	Площадь застройки, кв. м	Общая площадь, кв. м	Общая площадь квартир, кв. м	Население	Мощность	Строительный объем, тыс. куб. м
1	2	3	4	5	6	7	8	9	10	11
	- административно-коммерческие помещения*	-	-	-	-	349,86	-	-	212,26 кв. м торг.пл.	-
5	Многоквартирный жилой дом	2	8	2/1	702,0	1086,08	890,88	30	-	4,91
6	Многоквартирный жилой дом	2	8	2/1	702,0	1086,08	890,88	30	-	4,91
7	Многоквартирный жилой дом	2	4	1/1	351,0	543,04	445,44	15	-	2,46
8	Многоквартирный жилой дом	2	8	2/1	702,0	1086,08	890,88	30	-	4,91
9	Многоквартирный жилой дом	2	4	1/1	351,0	543,04	445,44	15	-	2,46
Итого:		-	89	-	4854,0	10124,91	7839,71	263	-	47,84
<i>Общественные здания</i>										
10	Административное здание	2	-	1/1	445,0	720,0	-	-	48 рабочих	3,12
Итого:		-	-	-	445,0	720,0	-	-	-	3,12
<i>Сооружения инженерной инфраструктуры</i>										
11	Котельная		-	1/1	48,0	40,0	-	-	-	0,17
12	Трансформаторная подстанция 2КТП 48А		-	1/1	24,0	21,6	-	-	630 кВА	0,06
Итого:		-	-	-	72,0	61,6	-	-	-	0,23
Всего (по проектируемой застройке):		-	89	-	5371,0	10906,51	7839,71	263	-	51,19
Всего:		-	93	-	6096,0	11758,51	8349,61	286	-	55,67

Примечания:

1. Основные технико-экономические показатели проектируемой застройки, в том числе жилых домов (площадь застройки, население, строительный объем), общественного здания и сооружения инженерной инфраструктуры (этажность, площадь застройки, общая площадь, строительный объем) определены ориентировочно.

Параметры проектируемой застройки территории дополнительно уточняются на стадиях подготовки проектной и рабочей документации (в пределах, установленных градостроительным регламентом).

2. Нумерация объектов в экспликации сводной ведомости зданий, строений и сооружений соответствует нумерации объектов приведенной в графической части материалов по обоснованию.

\* Встроенно-пристроенные нежилые помещения преимущественно торгового назначения, расположенные на первых этажах жилой застройки.

### **1.2.2. Информация о необходимых для функционирования таких объектов и обеспечения жизнедеятельности граждан объектах коммунальной инфраструктуры, в том числе объектов, включенных в программы комплексного развития систем коммунальной инфраструктуры и необходимых для развития территории в границах элемента планировочной структуры**

В целях развития территории, связанной со сносом объектов ветхого и аварийного жилого фонда, а также вспомогательных строений и сооружений, предусматривается демонтаж подводящих сетей инженерного обеспечения, расположение которых не соответствует планировочной организации территории.

#### *Водоснабжение*

Обеспечение проектных потребителей холодным водоснабжением предусматривается с помощью подключения к существующим объектам хозяйственно-питьевого водоснабжения.

Проектом предусматривается два варианта обеспечения горячим водоснабжением проектируемых объектов жилого назначения:

– вариант 1 – централизованно от планируемой индивидуальной для данной застройки газовой котельной, предусмотренной на специально отведенном земельном участке в восточной части проектируемой территории. Подключение котельной к сетям холодного водоснабжения возможно от магистрального трубопровода холодного водоснабжения;

– вариант 2 – от существующего источника централизованного горячего водоснабжения ЦТП «Комсомольский», находящегося на балансе филиала АО «Ямалкоммунэнерго» в Пуровском районе «Тепло».

Технические характеристики сетей водоснабжения и сооружений на них необходимо дополнительно уточнять отдельным проектом на стадиях подготовки проектной и рабочей документации.

Подключение объектов проектируемой застройки к существующим инженерным сетям осуществлять в соответствии с техническими условиями. Все решения необходимо согласовать с эксплуатирующей организацией.

Водопотребление проектируемой застройки – 56,79 куб. м/сут.

Объекты, включенные в программы комплексного развития систем коммунальной инфраструктуры, отсутствуют.

#### *Водоотведение*

Проектом предусматривается очередность планируемого развития территории:

1 этап – использование общего для всей планируемой застройки резервуара для местного выгреба с возможностью подъезда ассенизаторских машин. При децентрализованной схеме водоотведения многоквартирных жилых домов предусматривается в герметичный выгреб (септик), размещаемый на специально отведенном земельном участке в юго-восточной части проектируемой территории, с последующим вывозом на канализационные очистные сооружения (далее – КОС);

2 этап – строительство объектов и сетей водоотведения, предусмотренных проектом, только после строительства канализационных очистных сооружений и магистральных сетей в соответствии с положениями генерального плана муниципального округа Пуровский район.

Согласно данным единой схемы водоснабжения и водоотведения муниципального округа Пуровский район, утвержденной постановлением Администрации Пуровского района от 22.08.2022 № 332-ПА (с изменениями от 22.09.2023 № 400-ПА), предусмотрено строительство КОС производительностью 6,0 тыс. куб. м/сут. (в два этапа) в 2023-2027.

Вариант системы водоотведения не является окончательным и может уточняться отдельным проектом на стадиях подготовки проектной и рабочей документации.

Подключение объектов проектируемой застройки к существующим инженерным сетям осуществлять в соответствии с техническими условиями. Все решения необходимо согласовать с эксплуатирующей организацией.

Водоотведение проектируемой застройки – 56,79 куб. м/сут.

Объекты, включенные в программы комплексного развития систем коммунальной инфраструктуры:

- строительство КОС производительностью 6,0 тыс. куб. м/сут;
- строительство сетей централизованной бытовой канализации.

#### *Теплоснабжение*

Проектом предусмотрено два варианта обеспечения проектируемых объектов жилого назначения отоплением и горячим водоснабжением:

– вариант 1 – централизованно от планируемой индивидуальной для данной застройки газовой котельной, предусмотренной на специально отведенном земельном участке в восточной части проектируемой территории;

– вариант 2 – от источника централизованного горячего водоснабжения ЦТП «Комсомольский», находящегося на балансе филиала АО «Ямалкоммунэнерго» в Пуровском районе «Тепло». Регулирование отпуска тепла от источников централизованного теплоснабжения осуществляется по отопительному графику.

Вариант системы теплоснабжения не является окончательным и может уточняться отдельным проектом на стадиях подготовки проектной и рабочей документации. Подключение объектов проектируемой застройки к существующим инженерным сетям осуществлять в соответствии с техническими условиями. Все решения необходимо согласовать с эксплуатирующей организацией.

Теплопотребление проектируемой застройки составит 0,824 МВт (0,708 Гкал/ч).

Объекты, включенные в программы комплексного развития систем коммунальной инфраструктуры, отсутствуют.

#### *Газоснабжение*

Присоединение к сетям газоснабжения планируемых объектов капитального строительства предусмотрено от подземного газопровода низкого давления, проложенного с западной стороны от проектируемой территории, а также от подземного газопровода низкого давления, проложенного вдоль ул. Губкина.

Подключение объектов проектируемой застройки к существующим инженерным сетям осуществлять в соответствии с договорами о подключении

(технологическом присоединении) объектов капитального строительства к сети газораспределения. Все решения необходимо согласовать с эксплуатирующей организацией.

Вариант трассировки сетей газоснабжения и выбора точки подключения, а также технические характеристики газораспределительных сетей не являются окончательными и могут уточняться отдельным проектом на стадиях подготовки проектной и рабочей документации.

Расход газа на отопление, горячее водоснабжение и вентиляцию проектируемой застройки на расчетный срок составит 103,33 куб. м/ч.

Объекты, включенные в программы комплексного развития систем коммунальной инфраструктуры, отсутствуют.

### *Электроснабжение*

Электроснабжение проектируемой застройки планируется осуществить от существующих сетей. Возможные точки технологического присоединения проектируемой застройки к сетям электроснабжения:

– электроснабжение проектируемых жилых домов с условными номерами №№ 5-9 предусматривается от существующей КТП № 48А 10/0,4 кВ подземным кабелем линии электропередачи 0,4 кВ (КЛ-0,4 кВ);

– электроснабжение планируемого объекта административного назначения, жилых домов с условными номерами объектов №№ 3-4 и котельной предусматривается от существующих кабельных линий 2 КЛ-0,4 кВ (пересекающих ул. Губкина в траншее) с помощью кабельной линии электропередачи напряжением 0,4 кВ (КЛ-0,4 кВ).

Для наружного освещения внутриквартальных проездов необходимо предусмотреть установку питательных пунктов наружного освещения, расположенных у трансформаторных подстанций. Питание осветительной сети предлагается выполнить от силовых шкафов автоматизированной системы телеуправления освещением.

Технические характеристики объектов электросетевого хозяйства необходимо дополнительно уточнять отдельным проектом на стадиях подготовки проектной и рабочей документации.

Подключение объектов проектируемой застройки к существующим инженерным сетям осуществлять в соответствии с техническими условиями на подключение и разрешением на производство работ. Все решения необходимо согласовать с эксплуатирующей организацией.

Трассы класса напряжения 0,4 кВ уточняются рабочим проектом электросетей.

Мощность электропотребления проектируемой застройки составит 285,57 кВт.

Объекты, включенные в программы комплексного развития систем коммунальной инфраструктуры, отсутствуют.

### *Сети связи*

Проектом планируется обеспечить территорию проектирования услугами связи – телефонной, Интернет, передача данных от существующих систем связи. Подключение проектируемой застройки к сетям связи предусмотрено от существующей кабельной канализации, расположенной в границах проектируемой территории, до потребителей с помощью подземных кабельных волоконно-оптических линий связи.

Количество абонентов – 8 домов с ориентировочным суммарным количеством квартир 89 и общественное здание административного назначения.

Радиофикация от групповых или индивидуальных антенн УКВ вещания.

Телевидение от групповых или индивидуальных телевизионных антенн.

Объекты, включенные в программы комплексного развития систем коммунальной инфраструктуры, отсутствуют.

### *Дождевая канализация*

Отвод дождевых и талых вод с земельных участков проектируемой территории, осуществляется за счет уклона рельефа местности, далее открытым стоком по проезжим частям улиц, а также с применением открытой системы водоотвода со сбросом в сеть перспективной дождевой канализации по ул. Губкина, с дальнейшим подключением к существующей сети и выпуском после очистки на планируемых очистных сооружениях в ближайший водоем.

Расчетный объем поверхностных сточных вод при отведении их на очистку составит 61,75 куб. м.

Объекты, включенные в программы комплексного развития систем коммунальной инфраструктуры, отсутствуют.

### **1.2.3 Информация о необходимых для функционирования таких объектов и обеспечения жизнедеятельности граждан объектах транспортной инфраструктуры, в том числе объектов, включенных в программы комплексного развития транспортной инфраструктуры и необходимых для развития территории в границах элемента планировочной структуры**

Въезд на территорию проектируемой застройки осуществляется с ул. Губкина, расположенной вдоль южной границы проектируемой территории.

Подъезд к участкам жилой и общественной застройки в границах существующего проектируемой территории будет осуществляться по планируемыми внутриквартальными проездами.

В проекте планировки территории формируется непрерывная система пешеходных коммуникаций, включающая пешеходное пространство территорий общего пользования и тротуары вдоль проезжей части уличной сети.

Тротуары, расположенные на расстоянии 5 метров от внутреннего края до стен зданий, являются проездами для пожарной техники.

На территории застройки велосипедное движение из общего потока не выделяется. Проезд на велосипедах осуществляется по проезжим частям улиц.

Организация маршрутной сети автобусного транспорта предусмотрена по существующей улично-дорожной. Маршрут автобусного транспорта предусмотрен по ул. Губкина.

В непосредственной близости от проектируемой территории (на нормируемом расстоянии от границ участков многоквартирной жилой застройки) по направлению движения транспорта по ул. Губкина, расположена остановка



общественного транспорта (односторонний остановочный комплекс «ул. Губкина»).

Проектом предусмотрено обеспечение наземными стоянками для хранения автомобилей:

а) открытые наземные стоянки для хранения автомобилей на территории многоквартирной жилой застройки – 20 машино-мест;

б) открытые наземные автостоянки в специально установленных местах в границах территории общего пользования – 30 машино-мест;

в) открытые наземные автостоянки вдоль проезжих частей внутриквартальных проездов – 10 машино-мест;

г) открытые наземные автостоянки вдоль проезжих частей магистральных улиц – 30 машино-мест;

д) открытые наземные стоянки для паркования автомобилей на территории общественной застройки – 30 машино-мест.

Согласно данным ранее разработанного эскизного проекта в составе 2-этажных жилых домов предусмотрено организация встроенных гаражей.

Изменение благоустройства территории существующих многоквартирных жилых домов, в том числе места для хранения легковых автомобилей постоянного населения, не предусматривается.

Объекты, включенные в программы комплексного развития систем транспортной инфраструктуры, отсутствуют.

#### **1.2.4 Информация о необходимых для функционирования таких объектов и обеспечения жизнедеятельности граждан объектах социальной инфраструктуры, в том числе объектов, включенных в программы комплексного развития социальной инфраструктуры и необходимых для развития территории в границах элемента планировочной структуры**

Перечень проектируемых объектов социальной инфраструктуры, необходимых для функционирования объектов и обеспечения жизнедеятельности граждан:

– встроенно-пристроенные торговые объекты на 339,32 кв. м торговой площади;

– встроенно-пристроенные торговые объекты на 212,26 кв. м торговой площади;

– административное здание на 48 рабочих.

Объекты, включенные в программы комплексного развития социальной инфраструктуры до 2040 года, отсутствуют.

**1.3. Сведения о плотности и параметрах застройки территории, необходимые для размещения объектов федерального значения, объектов регионального значения, объектов местного значения, а также в целях согласования проекта планировки территории в соответствии с частью 12.7 статьи 45 ГрК РФ информация о планируемых мероприятиях по обеспечению сохранения применительно к территориальным зонам, в которых планируется размещение указанных объектов, фактических показателей обеспеченности территории объектами коммунальной, транспортной, социальной инфраструктур и фактических показателей территориальной доступности таких объектов для населения**

Размещение планируемых объектов федерального значения, объектов регионального значения не предусматривается.

Сведения о плотности и параметрах застройки территории, необходимые для размещения объектов местного значения, приведены в п. 1.2.

Согласование проекта планировки территории в соответствии с частью 12.7 статьи 45 Градостроительного кодекса Российской Федерации не предусматривается.

**2. Положения об очередности планируемого развития территории, содержащие этапы проектирования, строительства, реконструкции объектов капитального строительства жилого, производственного, общественно-делового и иного назначения и этапы строительства, реконструкции необходимых для функционирования таких объектов и обеспечения жизнедеятельности граждан объектов коммунальной, транспортной, социальной инфраструктур, в том числе объектов, включенных в программы комплексного развития систем коммунальной инфраструктуры, программы комплексного развития транспортной инфраструктуры, программы комплексного развития социальной инфраструктуры**

**2.1. Этапы проектирования, строительства, реконструкции объектов капитального строительства жилого, производственного, общественно-делового и иного назначения**

Таблица 2 – очередность планируемого развития территории

№ по экспл.	Наименование	Этап проектирования	Этап строительства, реконструкции
1	2	3	4
<i>1 очередь</i>			
<i>Жилые дома</i>			
3	Многоквартирный жилой дом со встроенно-пристроенными объектами обслуживания	2023 г.	2033 г.
4	Многоквартирный жилой дом со встроенно-пристроенными объектами обслуживания	2023 г.	2033 г.
<i>Сооружения инженерной инфраструктуры</i>			
11	Котельная	2023 г.	2033 г.
<i>2 очередь</i>			
<i>Общественные здания</i>			
10	Административное здание	2023 г.	2033 г.
<i>3 очередь</i>			
<i>Жилые дома</i>			
5	Многоквартирный жилой дом	2023 г.	2033 г.
6	Многоквартирный жилой дом	2023 г.	2033 г.
7	Многоквартирный жилой дом	2023 г.	2033 г.
<i>4 очередь</i>			
<i>Жилые дома</i>			
8	Многоквартирный жилой дом	2023 г.	2033 г.
9	Многоквартирный жилой дом	2023 г.	2033 г.

Очередность, этапы и технологическая последовательность производства основных видов строительно-монтажных работ отражается в проекте организации строительства на дальнейших стадиях проектирования.

**2.2. Этапы строительства, реконструкции необходимых для функционирования таких объектов и обеспечения жизнедеятельности граждан объектов коммунальной, транспортной, социальной инфраструктур, в том числе объектов, включенных в программы комплексного развития систем коммунальной инфраструктуры, программы комплексного развития транспортной инфраструктуры, программы комплексного развития социальной инфраструктуры**

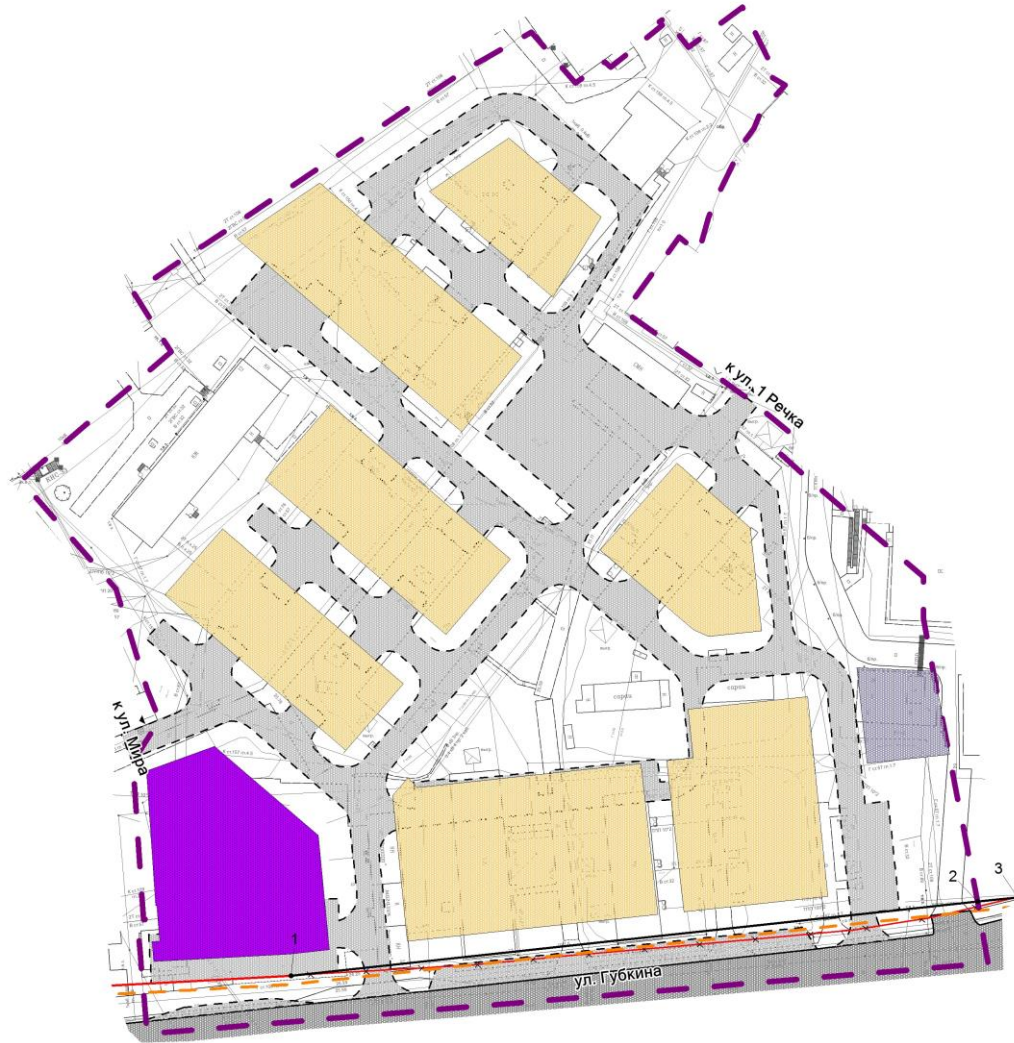
Этапы строительства, реконструкции необходимых для функционирования объектов и обеспечения жизнедеятельности граждан объектов коммунальной, транспортной, социальной инфраструктур приведены в п. 2.1.

Таблица 3 – перечень мероприятий и инвестиционных проектов, включенных в программу комплексного развития систем коммунальной инфраструктуры г. Тарко-Сале на 2022-2040 годы

№	Наименование	Этап строительства
1	2	3
1	Строительство канализационных очистных сооружений в городе Тарко-Сале производительностью 6,0 тыс. куб. м/сут.	до 2040 года







## 2. Основная часть проекта планировки территории. Графическая часть

### 2.1. Чертеж планировки территории






#### УСЛОВНЫЕ ОБОЗНАЧЕНИЯ





##### ГРАНИЦЫ

-  граница проектирования
-  устанавливаемые красные линии
-  действующие красные линии
-  действующие красные линии, подлежащие отмене
-  номер координат поворотных точек устанавливаемых красных линий
-  Границы существующего элемента планировочной структуры (микрорайон)

##### ГРАНИЦЫ ЗОН ПЛАНИРУЕМОГО РАЗМЕЩЕНИЯ ОБЪЕКТОВ КАПИТАЛЬНОГО СТРОИТЕЛЬСТВА

-  Малоэтажной жилой застройки
-  Инженерной инфраструктуры
-  Общественно-делового назначения

##### ТРАНСПОРТНАЯ ИНФРАСТРУКТУРА

- |   |   |   |
|---|---|---|
| Сущ.  | Проект  |   |
|  |  | Улицы и дороги местного значения. Улицы в жилой застройке |
|  |  | Магистральная улица районного значения                    |

#### Каталог координат поворотных точек устанавливаемых красных линий

Контур1		
Номер	X	Y
1	1390568.92	4486572.24
2	1390586.01	4486730.19
3	1390586.89	4486739.5

### 3. Основная часть проекта межевания территории. Текстовая часть.

#### 3.1. Основные положения проекта межевания территории

Площадь территории, подлежащей межеванию, составляет 3,04 га.

Проектом межевания предусматривается изъятие земельных участков с кадастровыми номерами: 89:05:020115:625, 89:05:020115:632, 89:05:020115:159, для муниципальных нужд в целях строительства, реконструкции объектов местного значения (улично-дорожной сеть (проезд), предусматриваемая проектом планировки территории) (пункт 5 статьи 56.3 Земельного кодекса Российской Федерации).

Таблица 4 – ведомость земельных участков, в отношении которых предполагается изъятие для муниципальных нужд

№	Кадастровый номер земельного участка	Адрес	Площадь, кв. м	Вид разрешенного использования	Объект капитального строительства (кадастровый номер)
1	2	3	4	5	6
1	89:05:020115:625	Ямало-Ненецкий автономный округ, Пуровский р-н, г. Тарко-Сале, ул. Губкина, д. 7б	180	магазины (4.4)	магазин (89:05:020115:256)
2	89:05:020115:632	Ямало-Ненецкий автономный округ, Пуровский р-н, г. Тарко-Сале, ул. Губкина, д. 7а	120	магазины (4.4)	магазин (89:05:020115:252)
3	89:05:020115:159	Ямало-Ненецкий автономный округ, Пуровский р-н, г. Тарко-Сале, ул. Губкина, д. 7а	59	магазины (4.4)	магазин (89:05:020115:253)

### 3.2. Перечень и сведения о площади образуемых земельных участков, в том числе возможные способы их образования

Таблица 5 – ведомость образуемых земельных участков

№	Условный номер образуемого земельного участка	Кадастровый/ условный номер исходного земельного участка	Адрес	Площадь проектная, кв. м	Способ образования земельного участка (уточняется при подготовке межевого плана)	Вид разрешенного использования	Категория земель
1	2	3	4	5	6	7	8
1 этап							
1	:2135 :3У1	89:05:020115:2135	Ямало-Ненецкий автономный округ, Пуровский р-н, г. Тарко-Сале, ул. Первая Речка, д. 10	653	раздел земельного участка с кадастровым номером 89:05:020115:2135 с сохранением земельного участка, раздел которого осуществлен, в измененных границах	улично-дорожная сеть (12.0.1)	земли населенных пунктов
2	:3У1	89:05:020115:240	Ямало-Ненецкий автономный округ, Пуровский р-н, г. Тарко-Сале, ул. Губкина, д. 1	2933	перераспределение земельного участка с кадастровым номером 89:05:020115:240 и земель, находящихся в государственной или муниципальной собственности	улично-дорожная сеть (12.0.1)	земли населенных пунктов
3	:3У2	89:05:020115:625 89:05:020115:632	Ямало-Ненецкий автономный округ, Пуровский р-н, г. Тарко-Сале, ул. Губкина, д. 76	833	перераспределение смежных земельных участков с кадастровыми номерами 89:05:020115:625 89:05:020115:632 и земель, находящихся в государственной или муниципальной собственности	улично-дорожная сеть (12.0.1)	земли населенных пунктов
4	:3У3	-	Ямало-Ненецкий	757	образование	улично-дорожная	земли населенных

№	Условный номер образуемого земельного участка	Кадастровый/ условный номер исходного земельного участка	Адрес	Площадь проектная, кв. м	Способ образования земельного участка (уточняется при подготовке межевого плана)	Вид разрешенного использования	Категория земель
1	2	3	4	5	6	7	8
			автономный округ, Пуровский р-н, г. Тарко-Сале, ул. Губкина		земельного участка из земель, государственная собственность на которые не разграничена	сеть (12.0.1)	пунктов
5	:3У4	-	Ямало-Ненецкий автономный округ, Пуровский р-н, г. Тарко-Сале, ул. Губкина	1052	образование земельного участка из земель, государственная собственность на которые не разграничена	улично-дорожная сеть (12.0.1)	земли населенных пунктов
6	:3У5	-	Ямало-Ненецкий автономный округ, Пуровский р-н, г. Тарко-Сале	125	образование земельного участка из земель, государственная собственность на которые не разграничена	предоставление коммунальных услуг (3.1.1)	земли населенных пунктов
7	:3У6	-	Ямало-Ненецкий автономный округ, Пуровский р-н, г. Тарко-Сале	62	образование земельного участка из земель, государственная собственность на которые не разграничена	хранение автотранспорта (2.7.1)	земли населенных пунктов
8	:3У7	-	Ямало-Ненецкий автономный округ, Пуровский р-н, г. Тарко-Сале	54	образование земельного участка из земель, государственная собственность на которые не разграничена	хранение автотранспорта (2.7.1)	земли населенных пунктов
9	:3У8	-	Ямало-Ненецкий	53	образование	хранение	земли населенных

№	Условный номер образуемого земельного участка	Кадастровый/ условный номер исходного земельного участка	Адрес	Площадь проектная, кв. м	Способ образования земельного участка (уточняется при подготовке межевого плана)	Вид разрешенного использования	Категория земель
1	2	3	4	5	6	7	8
			автономный округ, Пуровский р-н, г. Тарко-Сале		земельного участка из земель, государственная собственность на которые не разграничена	автотранспорта (2.7.1)	пунктов
10	:ЗУ9	89:05:020115:6	Ямало-Ненецкий автономный округ, Пуровский р-н, г. Тарко-Сале, ул. Первая Речка, д. 7	6667	перераспределение земельного участка с кадастровым номером 89:05:020115:6 и земель, находящихся в государственной или муниципальной собственности	малоэтажная многоквартирная жилая застройка (2.1.1)	земли населенных пунктов
11	:ЗУ10	89:05:020115:29	Ямало-Ненецкий автономный округ, Пуровский р-н, г. Тарко-Сале, ул. Первая Речка, д. 9	2568	раздел земельного участка с кадастровым номером 89:05:020115:29	малоэтажная многоквартирная жилая застройка (2.1.1)	земли населенных пунктов
12	:ЗУ11	89:05:020115:29	Ямало-Ненецкий автономный округ, Пуровский р-н, г. Тарко-Сале, ул. Первая Речка, д. 9	17	раздел земельного участка с кадастровым номером 89:05:020115:29	улично-дорожная сеть (12.0.1)	земли населенных пунктов
2 этап							
13	:ЗУ12	89:05:020115:2136 89:05:020115:37 :ЗУ3 :ЗУ4 :ЗУ10	Ямало-Ненецкий автономный округ, Пуровский р-н, г. Тарко-Сале	1594	перераспределение земельных участков с кадастровыми номерами 89:05:020115:2136, 89:05:020115:37, земельных участков с условными номерами	малоэтажная многоквартирная жилая застройка (2.1.1)	земли населенных пунктов



№	Условный номер образуемого земельного участка	Кадастровый/ условный номер исходного земельного участка	Адрес	Площадь проектная, кв. м	Способ образования земельного участка (уточняется при подготовке межевого плана)	Вид разрешенного использования	Категория земель
1	2	3	4	5	6	7	8
					:ЗУ3, :ЗУ4 и :ЗУ10 (образованных на 1 этапе)		
14	:ЗУ13	89:05:020115:2136 89:05:020115:37 :ЗУ3 :ЗУ4 :ЗУ10	Ямало-Ненецкий автономный округ, Пуровский р-н, г. Тарко-Сале	1750	перераспределение земельных участков с кадастровыми номерами 89:05:020115:2136, 89:05:020115:37, земельных участков с условными номерами :ЗУ3, :ЗУ4 и :ЗУ10 (образованных на 1 этапе)	малоэтажная многоквартирная жилая застройка (2.1.1)	земли населенных пунктов
15	:ЗУ14	89:05:020115:2136 89:05:020115:37 :ЗУ3 :ЗУ4 :ЗУ10	Ямало-Ненецкий автономный округ, Пуровский р-н, г. Тарко-Сале	439	перераспределение земельных участков с кадастровыми номерами 89:05:020115:2136, 89:05:020115:37, земельных участков с условными номерами :ЗУ3, :ЗУ4 и :ЗУ10 (образованных на 1 этапе)	площадки для занятий спортом (5.1.3)	земли населенных пунктов
16	:ЗУ15	89:05:020115:2136 89:05:020115:37 :ЗУ3 :ЗУ4 :ЗУ10	Ямало-Ненецкий автономный округ, Пуровский р-н, г. Тарко-Сале	4822	перераспределение земельных участков с кадастровыми номерами 89:05:020115:2136, 89:05:020115:37, земельных участков с условными номерами :ЗУ3, :ЗУ4 и :ЗУ10 (образованных на 1	улично-дорожная сеть (12.0.1)	земли населенных пунктов

№	Условный номер образуемого земельного участка	Кадастровый/ условный номер исходного земельного участка	Адрес	Площадь проектная, кв. м	Способ образования земельного участка (уточняется при подготовке межевого плана)	Вид разрешенного использования	Категория земель
1	2	3	4	5	6	7	8
					этапе)		
17	:ЗУ16	89:05:000000:30247 89:05:020115:159 89:05:020115:2129 89:05:020115:234 89:05:020115:667 89:05:020115:1210 89:05:020115:912 89:05:020115:30 :ЗУ1 :ЗУ2 :ЗУ11 :2135:ЗУ1	Ямало-Ненецкий автономный округ, Пуровский р-н, г. Тарко-Сале	1068	перераспределение земельных участков с кадастровыми номерами 89:05:000000:30247 89:05:020115:159 89:05:020115:2129 89:05:020115:234 89:05:020115:667 89:05:020115:1210 89:05:020115:912 89:05:020115:30 земельных участков с условными номерами ЗУ1, :ЗУ2, :ЗУ11 :2135:ЗУ1 (образованных на 1 этапе) и земель, государственная собственность на которые не разграничена	площадки для занятий спортом (5.1.3)	земли населенных пунктов
18	:ЗУ17	89:05:000000:30247 89:05:020115:159 89:05:020115:2129 89:05:020115:234 89:05:020115:667 89:05:020115:1210 89:05:020115:912 89:05:020115:30 :ЗУ1 :ЗУ2 :ЗУ11	Ямало-Ненецкий автономный округ, Пуровский р-н, г. Тарко-Сале	1260	перераспределение земельных участков с кадастровыми номерами 89:05:000000:30247 89:05:020115:159 89:05:020115:2129 89:05:020115:234 89:05:020115:667 89:05:020115:1210 89:05:020115:912	малозэтажная многоквартирная жилая застройка (2.1.1)	земли населенных пунктов

№	Условный номер образуемого земельного участка	Кадастровый/ условный номер исходного земельного участка	Адрес	Площадь проектная, кв. м	Способ образования земельного участка (уточняется при подготовке межевого плана)	Вид разрешенного использования	Категория земель
1	2	3	4	5	6	7	8
		:2135:3У1			89:05:020115:30 земельных участков с условными номерами: :3У1, :3У2, :3У11, :2135:3У1 (образованных на 1 этапе) и земель, государственная собственность на которые не разграничена		
19	:3У18	89:05:000000:30247 89:05:020115:159 89:05:020115:2129 89:05:020115:234 89:05:020115:667 89:05:020115:1210 89:05:020115:912 89:05:020115:30 89:05:020115:29 89:05:020115:2136 89:05:020115:37 :3У1 :3У2 :3У3 :3У4 :30:3У1	Ямало-Ненецкий автономный округ, Пуровский р-н, г. Тарко-Сале	2072	перераспределение земельных участков с кадастровыми номерами 89:05:000000:30247, 89:05:020115:159, 89:05:020115:2129, 89:05:020115:234, 89:05:020115:667, 89:05:020115:1210, 89:05:020115:912, 89:05:020115:30, 89:05:020115:29, 89:05:020115:2136, 89:05:020115:37, земельных участков с условными номерами :3У1, :3У2, :3У3, :3У4 и :2135:3У1 (образованных на 1 этапе) и земель, государственная	малоэтажная многоквартирная жилая застройка (2.1.1)	земли населенных пунктов

№	Условный номер образуемого земельного участка	Кадастровый/ условный номер исходного земельного участка	Адрес	Площадь проектная, кв. м	Способ образования земельного участка (уточняется при подготовке межевого плана)	Вид разрешенного использования	Категория земель
1	2	3	4	5	6	7	8
					собственность на которые не разграничена		
20	:ЗУ19	89:05:000000:30247 89:05:020115:159 89:05:020115:2129 89:05:020115:234 89:05:020115:667 89:05:020115:1210 89:05:020115:912 89:05:020115:30 :ЗУ1 :ЗУ2 :ЗУ11 :2135:ЗУ1	Ямало-Ненецкий автономный округ, Пуровский р-н, г. Тарко-Сале	2748	перераспределение земельных участков с кадастровыми номерами 89:05:000000:30247 89:05:020115:159 89:05:020115:2129 89:05:020115:234 89:05:020115:667 89:05:020115:1210 89:05:020115:912 89:05:020115:30 земельных участков с условными номерами ЗУ1, :ЗУ2, :ЗУ11 :2135:ЗУ1 (образованных на 1 этапе) и земель, государственная собственность на которые не разграничена	малозэтажная многоквартирная жилая застройка (2.1.1)	земли населенных пунктов
21	:ЗУ20	89:05:000000:30247 89:05:020115:159 89:05:020115:2129 89:05:020115:234 89:05:020115:667 89:05:020115:1210 89:05:020115:912 89:05:020115:30 :ЗУ1	Ямало-Ненецкий автономный округ, Пуровский р-н, г. Тарко-Сале	2212	перераспределение земельных участков с кадастровыми номерами 89:05:000000:30247 89:05:020115:159 89:05:020115:2129 89:05:020115:234 89:05:020115:667	деловое управление (код 4.1)	земли населенных пунктов

№	Условный номер образуемого земельного участка	Кадастровый/ условный номер исходного земельного участка	Адрес	Площадь проектная, кв. м	Способ образования земельного участка (уточняется при подготовке межевого плана)	Вид разрешенного использования	Категория земель
1	2	3	4	5	6	7	8
		:3У2 :3У11 :2135:3У1			89:05:020115:1210 89:05:020115:912 89:05:020115:30 земельных участков с условными номерами 3У1, :3У2, :3У11 :2135:3У1 (образованных на 1 этапе) и земель, государственная собственность на которые не разграничена		
22	:3У21	89:05:000000:30247 89:05:020115:159 89:05:020115:2129 89:05:020115:234 89:05:020115:667 89:05:020115:1210 89:05:020115:912 89:05:020115:30 :3У1 :3У2 :3У11 :2135:3У1	Ямало-Ненецкий автономный округ, Пуровский р-н, г. Тарко-Сале	273	перераспределение земельных участков с кадастровыми номерами 89:05:000000:30247 89:05:020115:159 89:05:020115:2129 89:05:020115:234 89:05:020115:667 89:05:020115:1210 89:05:020115:912 89:05:020115:30 земельных участков с условными номерами 3У1, :3У2, :3У11 :2135:3У1 (образованных на 1 этапе) и земель, государственная собственность на	предоставление коммунальных услуг (3.1.1)	земли населенных пунктов

№	Условный номер образуемого земельного участка	Кадастровый/ условный номер исходного земельного участка	Адрес	Площадь проектная, кв. м	Способ образования земельного участка (уточняется при подготовке межевого плана)	Вид разрешенного использования	Категория земель
1	2	3	4	5	6	7	8
					которые не разграничена		
23	:ЗУ22	89:05:000000:30247 89:05:020115:159 89:05:020115:2129 89:05:020115:234 89:05:020115:667 89:05:020115:1210 89:05:020115:912 89:05:020115:30 :ЗУ1 :ЗУ2 :ЗУ11 :2135:ЗУ1	Ямало-Ненецкий автономный округ, Пуровский р-н, г. Тарко-Сале	794	перераспределение земельных участков с кадастровыми номерами 89:05:000000:30247 89:05:020115:159 89:05:020115:2129 89:05:020115:234 89:05:020115:667 89:05:020115:1210 89:05:020115:912 89:05:020115:30 земельных участков с условными номерами ЗУ1, :ЗУ2, :ЗУ11 :2135:ЗУ1 (образованных на 1 этапе) и земель, государственная собственность на которые не разграничена	улично-дорожная сеть (12.0.1)	земли населенных пунктов
24	:ЗУ23	89:05:000000:30247 89:05:020115:159 89:05:020115:2129 89:05:020115:234 89:05:020115:667 89:05:020115:1210 89:05:020115:912 89:05:020115:30 :ЗУ1 :ЗУ2	Ямало-Ненецкий автономный округ, Пуровский р-н, г. Тарко-Сале	2765	перераспределение земельных участков с кадастровыми номерами 89:05:000000:30247 89:05:020115:159 89:05:020115:2129 89:05:020115:234 89:05:020115:667 89:05:020115:1210	улично-дорожная сеть (12.0.1)	земли населенных пунктов

№	Условный номер образуемого земельного участка	Кадастровый/ условный номер исходного земельного участка	Адрес	Площадь проектная, кв. м	Способ образования земельного участка (уточняется при подготовке межевого плана)	Вид разрешенного использования	Категория земель
1	2	3	4	5	6	7	8
		:ЗУ11 :2135:ЗУ1			89:05:020115:912 89:05:020115:30 земельных участков с условными номерами ЗУ1, :ЗУ2, :ЗУ11 :2135:ЗУ1 (образованных на 1 этапе) и земель, государственная собственность на которые не разграничена		
25	:ЗУ24	:ЗУ9	Ямало-Ненецкий автономный округ, Пуровский р-н, г. Тарко-Сале	1997	раздел земельного участка :ЗУ9, образованного на 1 этапе	малозэтажная многоквартирная жилая застройка (2.1.1)	земли населенных пунктов
26	:ЗУ25	:ЗУ9	Ямало-Ненецкий автономный округ, Пуровский р-н, г. Тарко-Сале	1056	раздел земельного участка :ЗУ9, образованного на 1 этапе	малозэтажная многоквартирная жилая застройка (2.1.1)	земли населенных пунктов
27	:ЗУ26	:ЗУ9	Ямало-Ненецкий автономный округ, Пуровский р-н, г. Тарко-Сале	3408	раздел земельного участка :ЗУ9, образованного на 1 этапе	улично-дорожная сеть (12.0.1)	земли населенных пунктов
28	:ЗУ27	:ЗУ9	Ямало-Ненецкий автономный округ, Пуровский р-н, г. Тарко-Сале	206	раздел земельного участка :ЗУ9, образованного на 1 этапе	улично-дорожная сеть (12.0.1)	земли населенных пунктов
3 этап							
29	:ЗУ28	:ЗУ14 :ЗУ16	Ямало-Ненецкий автономный округ, Пуровский р-н, г. Тарко-Сале	1507	объединение земельных участков с условными номерами :ЗУ14 и :ЗУ16 (образованными на 2 этапе)	площадки для занятий спортом (5.1.3)	земли населенных пунктов

№	Условный номер образуемого земельного участка	Кадастровый/ условный номер исходного земельного участка	Адрес	Площадь проектная, кв. м	Способ образования земельного участка (уточняется при подготовке межевого плана)	Вид разрешенного использования	Категория земель
1	2	3	4	5	6	7	8
30	:3У29	:3У15 :3У22 :3У23 :3У26 :3У27	Ямало-Ненецкий автономный округ, Пуровский р-н, г. Тарко-Сале	11995	объединение земельных участков с условными номерами :3У15, :3У22, :3У23, :3У26, :3У27 (образованными на 2 этапе)	улично-дорожная сеть (12.0.1)	земли населенных пунктов

### 3.3. Перечень и сведения о площади образуемых земельных участков, которые будут отнесены к территориям общего пользования или имуществу общего пользования, в том числе в отношении которых предполагаются резервирование и (или) изъятие для государственных или муниципальных нужд

Таблица 6 – ведомость образуемых земельных участков, которые будут отнесены к территориям общего пользования или имуществу общего пользования, в том числе в отношении которых предполагается изъятие для муниципальных нужд

№	Условный номер образуемого земельного участка	Кадастровый/ условный номер исходного земельного участка	Адрес	Площадь проектная, кв. м	Вид разрешенного использования	Категория земель
1	2	3	4	5	6	7
1 этап						
1	:2135 :3У1	89:05:020115:2135	Ямало-Ненецкий автономный округ, Пуровский р-н, г. Тарко-Сале, ул. Первая Речка, д. 10	653	улично-дорожная сеть (12.0.1)	земли населенных пунктов
2	:3У1	89:05:020115:240	Ямало-Ненецкий автономный округ, Пуровский р-н,	2933	улично-дорожная сеть (12.0.1)	земли населенных пунктов



№	Условный номер образуемого земельного участка	Кадастровый/ условный номер исходного земельного участка	Адрес	Площадь проектная, кв. м	Вид разрешенного использования	Категория земель
1	2	3	4	5	6	7
			г. Тарко-Сале, ул. Губкина, д. 1			
3	:ЗУ2	89:05:020115:625 89:05:020115:632	Ямало-Ненецкий автономный округ, Пуровский р-н, г. Тарко-Сале, ул. Губкина, д. 76	833	улично-дорожная сеть (12.0.1)	земли населенных пунктов
4	:ЗУ3	-	Ямало-Ненецкий автономный округ, Пуровский р-н, г. Тарко-Сале, ул. Губкина	757	улично-дорожная сеть (12.0.1)	земли населенных пунктов
5	:ЗУ4	-	Ямало-Ненецкий автономный округ, Пуровский р-н, г. Тарко-Сале, ул. Губкина	1052	улично-дорожная сеть (12.0.1)	земли населенных пунктов
12	:ЗУ11	89:05:020115:29	Ямало-Ненецкий автономный округ, Пуровский р-н, г. Тарко-Сале, ул. Первая Речка, д. 9	17	улично-дорожная сеть (12.0.1)	земли населенных пунктов
2 этап						
15	:ЗУ14	89:05:020115:2136 89:05:020115:37 :ЗУ3 :ЗУ4 :ЗУ10	Ямало-Ненецкий автономный округ, Пуровский р-н, г. Тарко-Сале	439	площадки для занятий спортом (5.1.3)	земли населенных пунктов
16	:ЗУ15	89:05:020115:2136 89:05:020115:37 :ЗУ3 :ЗУ4 :ЗУ10	Ямало-Ненецкий автономный округ, Пуровский р-н, г. Тарко-Сале	4822	улично-дорожная сеть (12.0.1)	земли населенных пунктов
17	:ЗУ16	89:05:000000:30247	Ямало-Ненецкий	1068	площадки для	земли населенных пунктов

№	Условный номер образуемого земельного участка	Кадастровый/ условный номер исходного земельного участка	Адрес	Площадь проектная, кв. м	Вид разрешенного использования	Категория земель
1	2	3	4	5	6	7
		89:05:020115:159 89:05:020115:2129 89:05:020115:234 89:05:020115:667 89:05:020115:1210 89:05:020115:912 89:05:020115:30 :3У1 :3У2 :3У11 :2135:3У1	автономный округ, Пуровский р-н, г. Тарко-Сале		занятий спортом (5.1.3)	
23	:3У22	89:05:000000:30247 89:05:020115:159 89:05:020115:2129 89:05:020115:234 89:05:020115:667 89:05:020115:1210 89:05:020115:912 89:05:020115:30 :3У1 :3У2 :3У11 :2135:3У1	Ямало-Ненецкий автономный округ, Пуровский р-н, г. Тарко-Сале	794	улично-дорожная сеть (12.0.1)	земли населенных пунктов
24	:3У23	89:05:000000:30247 89:05:020115:159 89:05:020115:2129 89:05:020115:234 89:05:020115:667 89:05:020115:1210 89:05:020115:912 89:05:020115:30 :3У1 :3У2 :3У11 :2135:3У1	Ямало-Ненецкий автономный округ, Пуровский р-н, г. Тарко-Сале	2765	улично-дорожная сеть (12.0.1)	земли населенных пунктов

№	Условный номер образуемого земельного участка	Кадастровый/ условный номер исходного земельного участка	Адрес	Площадь проектная, кв. м	Вид разрешенного использования	Категория земель
1	2	3	4	5	6	7
27	:3У26	:3У9	Ямало-Ненецкий автономный округ, Пуровский р-н, г. Тарко-Сале	3408	улично-дорожная сеть (12.0.1)	земли населенных пунктов
28	:3У27	:3У9	Ямало-Ненецкий автономный округ, Пуровский р-н, г. Тарко-Сале	206	улично-дорожная сеть (12.0.1)	земли населенных пунктов
3 этап						
29	:3У28	:3У14 :3У16	Ямало-Ненецкий автономный округ, Пуровский р-н, г. Тарко-Сале	1507	площадки для занятий спортом (5.1.3)	земли населенных пунктов
30	:3У29	:3У15 :3У22 :3У23 :3У26 :3У27	Ямало-Ненецкий автономный округ, Пуровский р-н, г. Тарко-Сале	11995	улично-дорожная сеть (12.0.1)	земли населенных пунктов

### **3.4. Вид разрешенного использования образуемых земельных участков в соответствии с проектом планировки территории**

Виды разрешенного использования образуемых земельных участков в соответствии с проектом планировки территории указаны в разделах 3.2, 3.3.

### **3.5. Целевое назначение лесов, вид (виды) разрешенного использования лесного участка, количественные и качественные характеристики лесного участка, сведения о нахождении лесного участка в границах особо защитных участков лесов (в случае, если подготовка проекта межевания территории осуществляется в целях определения местоположения границ образуемых и (или) изменяемых лесных участков)**

Подготовка проекта межевания территории в целях определения местоположения границ образуемых и (или) изменяемых лесных участков не осуществляется.

### **3.6. Сведения о границах территории, в отношении которой утвержден проект межевания, содержащие перечень координат характерных точек этих границ в системе координат, используемой для ведения Единого государственного реестра недвижимости**

Таблица 7 – перечень координат характерных точек границ территории, в отношении которой утвержден проект межевания

<b>№ точки</b>	<b>Координата X</b>	<b>Координата Y</b>
<b>1</b>	<b>2</b>	<b>3</b>
площадь – 30421 кв. м		
1	1390712.41	4486544.80
2	1390678.50	4486513.97
3	1390657.94	4486531.92
4	1390634.76	4486539.17
5	1390627.70	4486541.90
6	1390617.50	4486515.15
7	1390614.24	4486506.76
8	1390606.47	4486496.90
9	1390603.98	4486492.14
10	1390597.10	4486496.80
11	1390610.92	4486521.16
12	1390618.14	4486535.85
13	1390581.88	4486538.25
14	1390581.90	4486538.60
15	1390579.64	4486538.79
16	1390579.61	4486538.39
17	1390579.53	4486537.65
18	1390579.20	4486537.03
19	1390577.81	4486537.16
20	1390573.16	4486537.58
21	1390567.00	4486538.14
22	1390568.92	4486572.24
23	1390584.62	4486717.38
24	1390620.97	4486713.92
25	1390621.54	4486717.49
26	1390638.92	4486718.62
27	1390639.84	4486702.32
28	1390642.42	4486699.33
29	1390665.55	4486689.32
30	1390683.82	4486690.73

№ точки	Координата X	Координата Y
1	2	3
31	1390689.07	4486684.92
32	1390693.69	4486687.36
33	1390700.23	4486679.54
34	1390705.19	4486672.58
35	1390721.81	4486649.03
36	1390738.96	4486661.56
37	1390735.52	4486666.00
38	1390736.19	4486666.22
39	1390743.29	4486668.23
40	1390747.77	4486670.01
41	1390760.86	4486676.45
42	1390764.01	4486678.74
43	1390767.50	4486680.22
44	1390773.99	4486685.98
45	1390776.90	4486681.01
46	1390779.05	4486682.49
47	1390791.95	4486676.13
48	1390782.66	4486663.70
49	1390789.50	4486658.37
50	1390788.55	4486657.02
51	1390787.77	4486657.66
52	1390778.14	4486645.78
53	1390779.29	4486644.48
54	1390774.44	4486637.69
55	1390786.16	4486627.51
56	1390777.97	4486613.05
57	1390745.17	4486564.20
58	1390745.02	4486563.98
59	1390743.96	4486562.39
60	1390743.11	4486561.14
61	1390737.04	4486552.09
62	1390726.22	4486535.98
1	1390712.41	4486544.80

### 3.7. Ведомость координат проекта межевания территории

Таблица 8 – перечень координат поворотных точек образуемых земельных участков

№ точки	Координата X	Координата Y
1	2	3
1 этап		
:ЗУ1, площадь – 2932 кв. м		
1	1390683.82	4486690.73
2	1390665.55	4486689.32
3	1390642.42	4486699.33
4	1390639.84	4486702.32
5	1390623.93	4486701.59
6	1390623.77	4486704.32
7	1390620.38	4486704.18
8	1390619.81	4486714.03
9	1390584.63	4486717.38
10	1390582.53	4486698.02
11	1390627.29	4486694.39
12	1390624.85	4486666.53
13	1390616.44	4486667.21
14	1390599.05	4486668.69
15	1390598.40	4486661.66

№ точки	Координата X	Координата Y
1	2	3
16	1390616.16	4486660.25
17	1390614.37	4486636.65
18	1390576.25	4486640.01
19	1390575.19	4486630.24
20	1390622.27	4486625.39
21	1390621.62	4486635.20
22	1390623.35	4486660.32
23	1390642.91	4486661.71
1	1390683.82	4486690.73
:ЗУ2, площадь – 833 кв. м		
1	1390612.95	4486583.42
2	1390613.29	4486588.95
3	1390613.92	4486599.34
4	1390620.70	4486604.71
5	1390572.74	4486607.51
6	1390571.90	4486599.76
7	1390577.52	4486599.34
8	1390577.41	4486598.22
9	1390576.98	4486591.94
10	1390576.90	4486590.91
11	1390576.90	4486589.98
12	1390576.64	4486586.54
1	1390612.95	4486583.42
:ЗУ3, площадь – 757 кв. м		
контур 1		
1	1390681.19	4486516.42
2	1390658.57	4486540.97
3	1390636.10	4486563.57
4	1390627.70	4486541.90
5	1390634.78	4486539.18
6	1390647.23	4486535.27
7	1390657.94	4486531.92
8	1390678.50	4486513.97
1	1390681.19	4486516.42
контур 2		
1	1390630.27	4486563.37
2	1390632.18	4486567.71
3	1390613.29	4486588.95
4	1390612.95	4486583.42
5	1390629.94	4486563.75
1	1390630.27	4486563.37
:ЗУ4, площадь – 1052 кв. м		
1	1390726.22	4486535.98
2	1390732.72	4486545.66
3	1390737.04	4486552.09
4	1390738.87	4486554.81
5	1390718.39	4486578.67
6	1390714.53	4486576.21
7	1390685.97	4486608.88
8	1390680.89	4486602.62
9	1390702.36	4486579.05
10	1390723.96	4486555.29
11	1390712.41	4486544.80
12	1390687.22	4486521.90
13	1390693.95	4486515.53
14	1390712.61	4486544.67
1	1390726.22	4486535.98
:ЗУ5, площадь – кв. м		

№ точки	Координата X	Координата Y
1	2	3
1	1390687.71	4486505.77
2	1390693.95	4486515.53
3	1390687.22	4486521.90
4	1390681.19	4486516.42
5	1390678.50	4486513.97
6	1390682.92	4486510.11
1	1390687.71	4486505.77
:ЗУ6, площадь – 62 кв. м		
1	1390719.91	4486644.20
2	1390715.82	4486649.80
3	1390708.69	4486644.60
4	1390712.88	4486638.88
1	1390719.91	4486644.20
:ЗУ7, площадь – 54 кв. м		
1	1390715.82	4486649.80
2	1390712.21	4486654.77
3	1390705.09	4486649.54
4	1390708.69	4486644.60
1	1390715.82	4486649.80
:ЗУ8, площадь – 53 кв. м		
1	1390712.21	4486654.77
2	1390708.64	4486659.64
3	1390701.52	4486654.42
4	1390705.09	4486649.54
1	1390712.21	4486654.77
:ЗУ9, площадь – 6667 кв. м		
1	1390738.86	4486554.81
2	1390755.17	4486579.09
3	1390760.37	4486586.83
4	1390776.09	4486610.25
5	1390777.97	4486613.05
6	1390780.37	4486617.29
7	1390781.16	4486618.68
8	1390786.16	4486627.51
9	1390774.44	4486637.69
10	1390776.83	4486641.03
11	1390779.29	4486644.48
12	1390778.88	4486644.94
13	1390778.14	4486645.78
14	1390787.77	4486657.66
15	1390788.55	4486657.02
16	1390789.50	4486658.37
17	1390782.66	4486663.70
18	1390791.95	4486676.13
19	1390779.05	4486682.49
20	1390776.90	4486681.01
21	1390773.99	4486685.98
22	1390767.50	4486680.22
23	1390764.01	4486678.74
24	1390760.86	4486676.45
25	1390747.77	4486670.01
26	1390743.29	4486668.23
27	1390737.95	4486666.72
28	1390736.19	4486666.22
29	1390735.53	4486666.00
30	1390738.96	4486661.56
31	1390721.81	4486649.03
32	1390727.21	4486641.39

№ точки	Координата X	Координата Y
1	2	3
33	1390726.17	4486640.59
34	1390721.41	4486636.93
35	1390717.22	4486633.71
36	1390689.83	4486611.95
37	1390685.97	4486608.88
38	1390714.53	4486576.21
39	1390718.39	4486578.67
40	1390738.86	4486554.81
1	1390738.86	4486554.81
:ЗУ10, площадь – 2568 кв. м		
1	1390684.25	4486615.50
2	1390666.87	4486635.96
3	1390631.91	4486625.85
4	1390622.27	4486625.39
5	1390620.70	4486604.71
6	1390616.35	4486601.27
7	1390618.49	4486598.64
8	1390613.62	4486594.44
9	1390613.29	4486588.95
10	1390632.18	4486567.71
11	1390684.25	4486572.26
1	1390666.87	4486615.5
:30:ЗУ1, площадь – 653 кв. м		
1	1390696.37	4486660.61
2	1390705.19	4486672.58
3	1390700.23	4486679.54
4	1390685.97	4486658.46
5	1390667.27	4486642.95
6	1390631.89	4486633.40
7	1390621.62	4486635.20
8	1390622.27	4486625.39
9	1390631.91	4486625.85
10	1390666.87	4486635.96
1	1390696.37	4486660.61
:ЗУ11, площадь – 17 кв. м		
1	1390618.49	4486598.64
2	1390616.35	4486601.27
3	1390613.92	4486599.34
4	1390613.62	4486594.44
1	1390618.49	4486598.64
2 этап		
:ЗУ12, площадь – 1594 кв. м		
1	1390676.02	4486556.15
2	1390672.97	4486559.70
3	1390636.46	4486602.25
4	1390616.59	4486585.20
5	1390656.26	4486538.96
6	1390658.57	4486540.97
1	1390676.02	4486556.15
:ЗУ13, площадь – 1750 кв. м		
1	1390704.59	4486580.99
2	1390665.17	4486626.92
3	1390643.23	4486608.19
4	1390682.82	4486562.06
5	1390702.36	4486579.05
1	1390704.59	4486580.99
:ЗУ14, площадь – 456 кв. м		
1	1390659.31	4486633.78
2	1390631.91	4486625.85



№ точки	Координата X	Координата Y
1	2	3
3	1390622.27	4486625.39
4	1390620.70	4486604.71
5	1390613.92	4486599.34
6	1390613.62	4486594.44
7	1390613.62	4486594.44
8	1390659.31	4486633.78
:ЗУ18, площадь – 2072 кв. м		
1	1390632.93	4486660.27
2	1390636.50	4486693.78
3	1390582.66	4486699.21
4	1390578.44	4486660.21
5	1390621.08	4486655.40
6	1390621.73	4486661.50
1	1390632.93	4486660.27
:ЗУ15, площадь – 4822 кв. м		
1	1390726.22	4486535.98
2	1390737.04	4486552.09
3	1390738.87	4486554.81
4	1390718.39	4486578.67
5	1390714.53	4486576.21
6	1390685.97	4486608.88
7	1390717.22	4486633.71
8	1390712.51	4486638.54
9	1390708.89	4486643.49
10	1390704.47	4486649.53
11	1390700.82	4486654.52
12	1390696.37	4486660.61
13	1390666.87	4486635.96
14	1390659.31	4486633.77
15	1390618.49	4486598.64
16	1390613.62	4486594.44
17	1390613.29	4486588.95
18	1390612.95	4486583.42
19	1390629.94	4486563.75
20	1390630.27	4486563.37
21	1390618.14	4486535.85
22	1390610.92	4486521.16
23	1390597.10	4486496.80
24	1390603.98	4486492.14
25	1390606.47	4486496.90
26	1390614.24	4486506.76
27	1390627.70	4486541.90
28	1390634.78	4486539.18
29	1390647.23	4486535.27
30	1390657.94	4486531.92
31	1390678.50	4486513.97
32	1390681.19	4486516.42
33	1390658.57	4486540.97
34	1390656.26	4486538.96
35	1390635.80	4486562.80
36	1390631.98	4486567.26
37	1390616.59	4486585.20
38	1390616.61	4486585.22
39	1390618.25	4486586.62
40	1390636.46	4486602.25
41	1390672.97	4486559.70
42	1390676.02	4486556.15
43	1390682.82	4486562.06
44	1390643.22	4486608.19

№ точки	Координата X	Координата Y
1	2	3
45	1390665.17	4486626.92
46	1390704.59	4486580.99
47	1390702.36	4486579.05
48	1390723.96	4486555.29
49	1390712.41	4486544.80
50	1390687.22	4486521.90
51	1390693.95	4486515.53
52	1390712.61	4486544.67
1	1390726.22	4486535.98
:ЗУ16, площадь – 1068 кв. м		
1	1390659.31	4486633.78
2	1390636.73	4486659.85
3	1390632.93	4486660.27
4	1390621.73	4486661.50
5	1390621.08	4486655.40
6	1390615.37	4486602.48
7	1390616.35	4486601.27
8	1390620.70	4486604.71
9	1390622.27	4486625.39
10	1390631.91	4486625.85
11	1390659.31	4486633.77
1	1390659.31	4486633.78
:ЗУ17, площадь – 1260 кв. м		
1	1390691.19	4486660.84
2	1390673.51	4486680.77
3	1390645.64	4486683.83
4	1390643.73	4486665.88
5	1390666.65	4486639.07
1	1390691.19	4486660.84
:ЗУ19, площадь – 2748 кв. м		
1	1390618.49	4486598.64
2	1390615.37	4486602.48
3	1390621.08	4486655.40
4	1390578.44	4486660.21
5	1390571.54	4486596.50
6	1390611.36	4486592.49
1	1390618.49	4486598.64
:ЗУ21, площадь – 273 кв. м		
1	1390639.83	4486702.49
2	1390638.92	4486718.62
3	1390621.55	4486717.49
4	1390620.96	4486713.92
5	1390619.47	4486704.69
1	1390639.83	4486702.49
:ЗУ20, площадь – 2212 кв. м		
1	1390618.14	4486535.85
2	1390625.15	4486555.27
3	1390602.75	4486581.35
4	1390570.25	4486584.54
5	1390568.92	4486572.24
6	1390567.60	4486548.93
7	1390567.01	4486538.14
8	1390568.95	4486537.97
9	1390579.20	4486537.03
10	1390579.53	4486537.65
11	1390579.61	4486538.39
12	1390579.64	4486538.79
13	1390581.90	4486538.60
14	1390581.88	4486538.25

№ точки	Координата X	Координата Y
1	2	3
1	1390618.14	4486535.85
:ЗУ22, площадь – 794 кв. м		
1	1390618.14	4486535.85
2	1390630.27	4486563.37
3	1390612.95	4486583.42
4	1390613.29	4486588.95
5	1390613.62	4486594.44
6	1390613.62	4486594.44
7	1390611.35	4486592.49
8	1390571.54	4486596.50
9	1390570.52	4486587.08
10	1390570.25	4486584.54
11	1390602.75	4486581.34
12	1390625.15	4486555.27
1	1390618.14	4486535.85
:ЗУ23, площадь – 2765 кв. м		
контур 1		
1	1390727.20	4486641.39
2	1390721.81	4486649.03
3	1390705.19	4486672.58
4	1390700.23	4486679.54
5	1390693.69	4486687.36
6	1390689.07	4486684.92
7	1390683.82	4486690.73
8	1390665.55	4486689.32
9	1390642.42	4486699.33
10	1390639.84	4486702.32
11	1390639.83	4486702.49
12	1390619.47	4486704.69
13	1390620.97	4486713.92
14	1390584.62	4486717.38
15	1390582.66	4486699.21
16	1390636.50	4486693.78
17	1390632.93	4486660.27
18	1390636.73	4486659.85
19	1390659.31	4486633.77
20	1390666.87	4486635.96
21	1390696.37	4486660.61
22	1390700.82	4486654.52
23	1390704.47	4486649.53
24	1390708.89	4486643.49
25	1390712.51	4486638.54
26	1390717.22	4486633.71
27	1390721.41	4486636.93
28	1390726.17	4486640.59
контур 2		
29	1390719.91	4486644.20
30	1390715.82	4486649.80
31	1390712.22	4486654.77
32	1390708.64	4486659.64
33	1390705.09	4486664.50
34	1390704.68	4486664.20
35	1390699.17	4486660.17
36	1390697.96	4486659.28
37	1390701.51	4486654.42
38	1390705.08	4486649.54
39	1390708.69	4486644.60
40	1390712.88	4486638.88
контур 3		

№ точки	Координата X	Координата Y
1	2	3
41	1390691.19	4486660.84
42	1390673.51	4486680.77
43	1390645.64	4486683.83
44	1390643.73	4486665.88
45	1390666.65	4486639.07
:ЗУ24, площадь – 1997 кв. м		
1	1390738.86	4486554.81
2	1390755.17	4486579.09
3	1390711.90	4486629.49
4	1390689.83	4486611.95
5	1390718.39	4486578.67
1	1390738.86	4486554.81
:ЗУ25, площадь – 1056 кв. м		
1	1390749.80	4486599.15
2	1390765.52	4486622.57
3	1390744.16	4486647.46
4	1390720.56	4486633.21
1	1390749.80	4486599.15
:ЗУ26, площадь – 3408 кв. м		
контур 1		
1	1390755.16	4486579.09
2	1390760.37	4486586.83
3	1390776.09	4486610.25
4	1390777.97	4486613.05
5	1390780.37	4486617.29
6	1390781.16	4486618.68
7	1390786.16	4486627.51
8	1390774.44	4486637.69
9	1390776.83	4486641.03
10	1390779.29	4486644.48
11	1390778.88	4486644.94
12	1390778.14	4486645.78
13	1390787.77	4486657.66
14	1390788.55	4486657.02
15	1390789.50	4486658.37
16	1390782.66	4486663.70
17	1390791.95	4486676.13
18	1390779.05	4486682.49
19	1390776.90	4486681.01
20	1390773.99	4486685.98
21	1390767.50	4486680.22
22	1390764.01	4486678.74
23	1390760.86	4486676.45
24	1390747.77	4486670.01
25	1390743.29	4486668.23
26	1390737.95	4486666.72
27	1390736.19	4486666.22
28	1390735.52	4486666.00
29	1390738.96	4486661.56
30	1390721.81	4486649.03
31	1390727.20	4486641.39
32	1390726.17	4486640.59
33	1390721.41	4486636.93
34	1390717.22	4486633.71
35	1390711.91	4486629.49
1	1390755.16	4486579.09
контур 2		
36	1390749.80	4486599.15
37	1390765.52	4486622.57

№ точки	Координата X	Координата Y
1	2	3
38	1390744.16	4486647.46
39	1390720.56	4486633.21
36	1390749.80	4486599.15
:ЗУ27, площадь – 206 кв. м		
1	1390718.39	4486578.67
2	1390689.83	4486611.95
3	1390685.97	4486608.88
4	1390714.53	4486576.21
1	1390718.39	4486578.67
3 этап		
:ЗУ28, площадь – 1507 кв. м		
1	1390659.31	4486633.78
2	1390636.73	4486659.85
3	1390632.93	4486660.27
4	1390621.73	4486661.50
5	1390621.08	4486655.40
6	1390615.37	4486602.48
7	1390616.35	4486601.27
8	1390618.49	4486598.64
9	1390659.31	4486633.77
1	1390659.31	4486633.78
:ЗУ29, площадь – 11995 кв. м		
контур 1		
1	1390726.22	4486535.98
2	1390737.04	4486552.09
3	1390738.87	4486554.81
4	1390718.39	4486578.67
5	1390689.83	4486611.95
6	1390711.91	4486629.49
7	1390755.16	4486579.09
8	1390760.37	4486586.83
9	1390776.09	4486610.25
10	1390777.97	4486613.05
11	1390780.37	4486617.29
12	1390781.16	4486618.68
13	1390786.16	4486627.51
14	1390774.44	4486637.69
15	1390776.83	4486641.03
16	1390779.29	4486644.48
17	1390778.88	4486644.94
18	1390778.14	4486645.78
19	1390787.77	4486657.66
20	1390788.55	4486657.02
21	1390789.50	4486658.37
22	1390782.66	4486663.70
23	1390791.95	4486676.13
24	1390779.05	4486682.49
25	1390776.90	4486681.01
26	1390773.99	4486685.98
27	1390767.50	4486680.22
28	1390764.01	4486678.74
29	1390760.86	4486676.45
30	1390747.77	4486670.01
31	1390743.29	4486668.23
32	1390737.95	4486666.72
33	1390736.19	4486666.22
34	1390735.52	4486666.00
35	1390738.96	4486661.56
36	1390721.81	4486649.03

№ точки	Координата X	Координата Y
1	2	3
37	1390705.19	4486672.58
38	1390700.23	4486679.54
39	1390693.69	4486687.36
40	1390689.07	4486684.92
41	1390683.82	4486690.73
42	1390665.55	4486689.32
43	1390642.42	4486699.33
44	1390639.84	4486702.32
45	1390639.83	4486702.49
46	1390619.47	4486704.69
47	1390620.97	4486713.92
48	1390584.62	4486717.38
49	1390582.66	4486699.21
50	1390636.50	4486693.78
51	1390632.93	4486660.27
52	1390636.73	4486659.85
53	1390659.31	4486633.77
54	1390618.49	4486598.64
55	1390613.62	4486594.44
56	1390611.35	4486592.49
57	1390571.54	4486596.50
58	1390570.99	4486591.36
59	1390570.52	4486587.08
60	1390570.25	4486584.54
61	1390602.75	4486581.35
62	1390625.15	4486555.27
63	1390618.14	4486535.85
64	1390610.92	4486521.16
65	1390597.10	4486496.80
66	1390603.98	4486492.14
67	1390606.47	4486496.90
68	1390614.24	4486506.76
69	1390627.70	4486541.90
70	1390634.78	4486539.18
71	1390647.23	4486535.27
72	1390657.94	4486531.92
73	1390678.50	4486513.97
74	1390681.19	4486516.42
75	1390658.57	4486540.97
76	1390656.26	4486538.96
77	1390635.80	4486562.80
78	1390631.98	4486567.26
79	1390616.59	4486585.20
80	1390616.61	4486585.22
81	1390618.25	4486586.62
82	1390636.46	4486602.25
83	1390672.97	4486559.70
84	1390676.02	4486556.15
85	1390682.82	4486562.06
86	1390643.22	4486608.19
87	1390665.17	4486626.92
88	1390704.59	4486580.99
89	1390702.36	4486579.05
90	1390723.96	4486555.29
91	1390712.41	4486544.80
92	1390687.22	4486521.90
93	1390693.95	4486515.53
94	1390712.61	4486544.67

контур 2

<b>№ точки</b>	<b>Координата X</b>	<b>Координата Y</b>
<b>1</b>	<b>2</b>	<b>3</b>
95	1390719.91	4486644.20
96	1390715.82	4486649.80
97	1390712.22	4486654.77
98	1390708.64	4486659.64
99	1390705.09	4486664.50
100	1390704.68	4486664.20
101	1390699.17	4486660.17
102	1390697.96	4486659.28
103	1390701.51	4486654.42
104	1390705.08	4486649.54
105	1390708.69	4486644.60
106	1390712.88	4486638.88
контур 3		
107	1390749.80	4486599.15
108	1390765.52	4486622.57
109	1390744.16	4486647.46
110	1390720.56	4486633.21
контур 4		
111	1390691.19	4486660.84
112	1390673.51	4486680.77
113	1390645.64	4486683.83
114	1390643.73	4486665.88
115	1390666.65	4486639.07

## 4. Основная часть проекта межевания территории. Графическая часть

### 4.1. Чертеж межевания территории. 1 этап



Ведомость образуемых земельных участков. Этап 1

Номер земельного участка	Местоположение земельного участка	Цель формирования участка	Площадь по проекту участка, кв.м	Вид разрешенного использования земельных участков	Способ образования земельного участка
:2135:ЗУ1	Ямало-Ненецкий автономный округ, р-н Пуровский, г. Тарко-Сале, ул. 1 Речка, д. 10	В целях дальнейшего образования земельных участков	653	Улично-дорожная сеть (12.0.1)	Раздел
:ЗУ1	Ямало-Ненецкий автономный округ, р-н Пуровский, г. Тарко-Сале, ул. Губина, дом 1	В целях дальнейшего образования земельных участков	2933	Улично-дорожная сеть (12.0.1)	Перераспределение
:ЗУ2	Ямало-Ненецкий автономный округ, р-н Пуровский, г. Тарко-Сале, ул. Губина, дом 7Б	В целях дальнейшего образования земельных участков	833	Улично-дорожная сеть (12.0.1)	Перераспределение
:ЗУ3	Ямало-Ненецкий автономный округ, р-н Пуровский, г. Тарко-Сале, ул. Губина	В целях дальнейшего образования земельных участков	757	Улично-дорожная сеть (12.0.1)	Образование из земель
:ЗУ4	Ямало-Ненецкий автономный округ, р-н Пуровский, г. Тарко-Сале, ул. Губина	В целях дальнейшего образования земельных участков	1052	Улично-дорожная сеть (12.0.1)	Образование из земель
:ЗУ5	Ямало-Ненецкий автономный округ, р-н Пуровский, г. Тарко-Сале, ул. Губина	В целях размещения трансформаторной подстанции	125	Предоставление коммунальных услуг (3.1.1)	Образование из земель
:ЗУ6	Ямало-Ненецкий автономный округ, р-н Пуровский, г. Тарко-Сале, ул. Губина	В целях размещения гаражей	62	Хранение автотранспорта (2.7.1)	Образование из земель
:ЗУ7	Ямало-Ненецкий автономный округ, р-н Пуровский, г. Тарко-Сале, ул. Губина	В целях размещения гаражей	54	Хранение автотранспорта (2.7.1)	Образование из земель
:ЗУ8	Ямало-Ненецкий автономный округ, р-н Пуровский, г. Тарко-Сале, ул. Губина	В целях размещения гаражей	53	Хранение автотранспорта (2.7.1)	Образование из земель
:ЗУ9	Ямало-Ненецкий автономный округ, р-н Пуровский, г. Тарко-Сале, ул. Губина	В целях дальнейшего образования земельных участков	6667	Малоэтажная многоквартирная жилая застройка (2.1.1)	Перераспределение
:ЗУ10	Ямало-Ненецкий автономный округ, р-н Пуровский, г. Тарко-Сале, ул. Губина	В целях дальнейшего образования земельных участков	2568	Малоэтажная многоквартирная жилая застройка (2.1.1)	Раздел
:ЗУ11	Ямало-Ненецкий автономный округ, р-н Пуровский, г. Тарко-Сале, ул. Губина	В целях дальнейшего образования земельных участков	17	Улично-дорожная сеть (12.0.1)	Раздел

#### УСЛОВНЫЕ ОБОЗНАЧЕНИЯ

##### ГРАНИЦЫ






	граница проектирования
	красные линии, утвержденные в составе проекта планировки территории
	Границы существующего элемента планировочной структуры (микрорайон)
	Условный номер образуемого земельного участка






	Образуемые земельные участки, которые будут отнесены к территориям общего пользования, в том числе в отношении которых предполагаются резервирование и (или) изъятие для государственных или муниципальных нужд
	Границы и номера сохраняемых земельных участков
	Границы и номера исходных земельных участков
	Образуемые земельные участки



## 4.2. Чертеж межевания территории. 2 этап

УСЛОВНЫЕ ОБОЗНАЧЕНИЯ  
ГРАНИЦЫ

-  граница проектирования
-  красные линии, утвержденные в составе проекта планировки территории
-  Границы существующего элемента планировочной структуры (микрорайон)
-  Условный номер образуемого земельного участка
-  образуемые земельные участки

-  Границы земельных участков, образованных на 1 этапе
-  Границы и номера сохраняемых земельных участков
-  Образуемые земельные участки, которые будут отнесены к территориям общего пользования, в том числе в отношении которых предполагаются резервирование и (или) изъятие для государственных или муниципальных нужд
-  Границы и номера исходных земельных участков
-  Для использования земельного участка в целях ремонта коммунальных, инженерных, электрических и других линий и сетей, а также объектов транспортной инфраструктуры.











Ведомость образуемых земельных участков. Этап 2

Номер земельного участка	Местоположение земельного участка	Цель формирования участка	Площадь по проекту участка, кв.м	Вид разрешенного использования земельных участков	Способ образования земельного участка
:3Y12	Ямало-Ненецкий автономный округ, р-н Пуровский, г Тарко-Сале	В целях размещения жилого дома	1594	Малозэтажная многоквартирная жилая застройка (2.1.1)	Перераспределение
:3Y13	Ямало-Ненецкий автономный округ, р-н Пуровский, г Тарко-Сале	В целях размещения жилого дома	1750	Малозэтажная многоквартирная жилая застройка (2.1.1)	Перераспределение
:3Y14	Ямало-Ненецкий автономный округ, р-н Пуровский, г Тарко-Сале	В целях размещения площадок общего пользования	439	Площадки для занятий спортом (5.1.3)	Перераспределение
:3Y15	Ямало-Ненецкий автономный округ, р-н Пуровский, г Тарко-Сале	В целях дальнейшего образования земельных участков	4822	Улично-дорожная сеть (12.0.1)	Перераспределение
:3Y16	Ямало-Ненецкий автономный округ, р-н Пуровский, г Тарко-Сале	В целях размещения площадок общего пользования	1068	Площадки для занятий спортом (5.1.3)	Перераспределение
:3Y17	Ямало-Ненецкий автономный округ, р-н Пуровский, г Тарко-Сале	В целях размещения жилого дома	1260	Малозэтажная многоквартирная жилая застройка (2.1.1)	Перераспределение
:3Y18	Ямало-Ненецкий автономный округ, р-н Пуровский, г Тарко-Сале	В целях размещения жилого дома	2072	Малозэтажная многоквартирная жилая застройка (2.1.1)	Перераспределение
:3Y19	Ямало-Ненецкий автономный округ, р-н Пуровский, г Тарко-Сале	В целях размещения жилого дома	2748	Малозэтажная многоквартирная жилая застройка (2.1.1)	Перераспределение
:3Y20	Ямало-Ненецкий автономный округ, р-н Пуровский, г Тарко-Сале	В целях размещения офисного здания	2211	Деловое управление (4.1)	Перераспределение
:3Y21	Ямало-Ненецкий автономный округ, р-н Пуровский, г Тарко-Сале	В целях размещения котельной	273	Предоставление коммунальных услуг (3.1.1)	Перераспределение
:3Y22	Ямало-Ненецкий автономный округ, р-н Пуровский, г Тарко-Сале	В целях дальнейшего образования земельных участков	794	Улично-дорожная сеть (12.0.1)	Перераспределение
:3Y23	Ямало-Ненецкий автономный округ, р-н Пуровский, г Тарко-Сале	В целях дальнейшего образования земельных участков	2765	Улично-дорожная сеть (12.0.1)	Перераспределение
:3Y24	Ямало-Ненецкий автономный округ, р-н Пуровский, г Тарко-Сале	В целях размещения жилого дома	1997	Малозэтажная многоквартирная жилая застройка (2.1.1)	Раздел
:3Y25	Ямало-Ненецкий автономный округ, р-н Пуровский, г Тарко-Сале, ул Первая речка, д.7	В целях размещения жилого дома	1056	Малозэтажная многоквартирная жилая застройка (2.1.1)	Раздел
:3Y26	Ямало-Ненецкий автономный округ, р-н Пуровский, г Тарко-Сале, ул Первая речка, р-н дома 12	В целях дальнейшего образования земельных участков	3408	Улично-дорожная сеть (12.0.1)	Раздел
:3Y27	Ямало-Ненецкий автономный округ, р-н Пуровский, г Тарко-Сале, ул Первая речка, р-н дома 12	В целях дальнейшего образования земельных участков	206	Улично-дорожная сеть (12.0.1)	Раздел

## 4.3. Чертеж межевания территории. 3 этап

## УСЛОВНЫЕ ОБОЗНАЧЕНИЯ

## ГРАНИЦЫ

-  граница проектирования
-  красные линии, утвержденные в составе проекта планировки территории
-  Границы существующего элемента планировочной структуры (микрорайон)
-  Условный номер образуемого земельного участка
-  образуемые земельные участки
-  Границы и номера сохраняемых земельных участков
-  образуемые земельные участки, которые будут отнесены к территориям общего пользования, в том числе в отношении которых предполагаются резервирование и (или) изъятие для государственных или муниципальных нужд
-  Границы земельных участков, образованных на 1 и 2 этапе
-  Границы и номера исходных земельных участков
-  Для использования земельного участка в целях ремонта коммунальных, инженерных, электрических и других линий и сетей, а также объектов транспортной инфраструктуры.



Ведомость образуемых земельных участков. Этап 3

Номер земельного участка	Местоположение земельного участка	Цель формирования участка	Площадь по проекту участка, кв.м	Вид разрешенного использования земельных участков	Способ образования земельного участка
:ЗУ28	Ямало-Ненецкий автономный округ, р-н Пуравский, г Тарко-Сале	В целях образования улично-дорожной сети	1507	Площади для занятий спортом (5.1.3)	Объединение
:ЗУ29	Ямало-Ненецкий автономный округ, р-н Пуравский, г Тарко-Сале	В целях образования улично-дорожной сети	11995	Улично-дорожная сеть (12.0.1)	Объединение